CAIXA

QCI - QUADRO DE COMPOSIÇÃO DO INVESTIMENTO

Grau de Sigilo
#PUBLICO

Nº OPERAÇÃO	Nº SICONV	GESTOR	PROGRAMA	AÇÃO / MODALIDADE	RECURSO
1053083 44	867009	MCIDADES	PLANEJAMENTO URBANO	PAVIMENTAÇÃO	OGU não-PAC

PROPONENTE / TOMADOR	MUNICÍPIO / UF	LOCALIDADE / ENDEREÇO	VALORES CONTRATADOS (R$)		
			REPASSE	CONTRAPARTIDA	INVESTIMENTO
PREFEITURA MUNICIPAL	ANTONINA DO NORTE/CE	RUA ANTONIO DELFINO , 90-156 - CENTRO	270.307,36	8.371,65	278.679,01

OBJETO	APELIDO DO EMPREENDIMENTO
PAVIMENTAÇÃO NA SEDE DO MUNICIPIO DE ANTONINA DO NORTE - CE	PAVIMENTAÇÃO EM PEDRA TOSCA REJUNTADO

Saldo a Reprogramar	*Repasse (R$)*	*Contrapartida (R$)*
	-	-

Etapa	Meta / Sub-Meta		Item de Investimento	Sub-Item de Investimento	Descrição da Meta / Sub-Meta	Situação	Quantidade	Unid.	Lote de Licitação / nº CTEF	Repasse (R$)	Contrapartida Financeira (R$)	Outros (R$)	Investimento (R$)
	TOTAL									(97,00%) 270.307,36	(3,00%) 8.371,65	(0,00%) -	(100,00%) 278.679,01
1	Meta	1.	Pavimentação	Pavimentação de vias	RUA CLARINDO FERREIRA DE LIMA	Em Análise	418,00	m²	Lote 2	55.036,15	1.704,52	-	56.740,67
1	Meta	2.	Pavimentação	Pavimentação de vias	RUA ANTONIO MOURA	Em Análise	336,00	m²	Lote 3	41.474,97	1.284,52	-	42.759,49
1	Meta	3.	Pavimentação	Pavimentação de vias	AVENIDA NELITO MENDES (TRECHO 01)	Em Análise	465,35	m²	Lote 4	58.246,61	1.803,95	-	60.050,56
1	Meta	4.	Pavimentação	Pavimentação de vias	AVENIDA NELITO MENDES (TRECHO 02)	Em Análise	465,35	m²	Lote 5	58.246,61	1.803,95	-	60.050,56
1	Meta	5.	Pavimentação	Pavimentação de vias	AVENIDA NELITO MENDES (TRECHO 03)	Em Análise	465,35	m²	Lote 6	57.303,02	1.774,71	-	59.077,73
1	Meta	6.								-	-	-	-
1	Meta	7.								-	-	-	-
1	Meta	8.								-	-	-	-
1	Meta	9.								-	-	-	-
1	Meta	10.								-	-	-	-

TOTAL - ETAPA					
	1	270.307,36	8.371,65	-	278.679,01
	2	-	-	-	-
	3	-	-	-	-

Representante Tomador / Agente Promotor
Nome: ANTONIO FILHO ROSENO DE MATOS
Cargo: PREFEITO MUNICIPAL

Local: ANTONINA DO NORTE/CE
Data: 05 de fevereiro de 2021

PREFEITURA DE ANTONINA DO NORTE-CE
COMISSÃO DE LICITAÇÃO
PAG. 230

CAIXA

RRE - RELATÓRIO RESUMO DO EMPREENDIMENTO - TOMADOR

Grau de Sigilo
#PUBLICO

Nº OPERAÇÃO	Nº SICONV	GESTOR	PROGRAMA	AÇÃO / MODALIDADE	RECURSO
1053083 44	867009	MCIDADES	PLANEJAMENTO URBANO	PAVIMENTAÇÃO	OGU não-PAC

PROPONENTE / TOMADOR	MUNICÍPIO / UF	LOCALIDADE / ENDEREÇO	VALORES CONTRATADOS (R$)		
PREFEITURA MUNICIPAL	ANTONINA DO NORTE/CE	RUA ANTONIO DELFINO , 90-156 - CENTRO	REPASSE	CONTRAPARTIDA	INVESTIMENTO
OBJETO		**APELIDO DO EMPREENDIMENTO**	270.307,36	8.371,65	278.679,01
PAVIMENTAÇÃO NA SEDE DO MUNICIPIO DE ANTONINA DO NORTE - CE		PAVIMENTAÇÃO EM PEDRA TOSCA REJUNTADO			

Situação do TC/CR:	Percentual previsto em:	
Atrasada	fev-21	20,36%

Medição nº:	1	*Saldo a Reprogramar:*	*Repasse (R$)*	*Contrapartida (R$)*
			0,00	0,00

Acumulado Anterior: 0,00%

Etapa	Meta / Sub-Meta	Descrição da Meta / Sub-Meta	Situação	Quantidade	Unid.	Lote de Licitação / nº CTEF	nº do BM	Valor Total (R$)	Valores Medidos (R$) Acum. Período Anterior	No Período	Acum. incluindo o Período	Execução Física Acum.
	TOTAL					Repasse		270.307,36	0,00	0,00	0,00	0,00%
						CP. Financ.		8.371,65	0,00	0,00	0,00	
						Outros		0,00	0,00	0,00	0,00	
						Investimento		278.679,01	0,00	0,00	0,00	
1	Meta 1.	RUA CLARINDO FERREIRA DE LIMA	Em Análise	418,00	m²	Lote 2		56.740,67	-	-	-	-
1	Meta 2.	RUA ANTONIO MOURA	Em Análise	336,00	m²	Lote 3		42.759,49	-	-	-	-
1	Meta 3.	AVENIDA NELITO MENDES (TRECHO 01)	Em Análise	465,35	m²	Lote 4		60.050,56	-	-	-	-
1	Meta 4.	AVENIDA NELITO MENDES (TRECHO 02)	Em Análise	465,35	m²	Lote 5		60.050,56	-	-	-	-
1	Meta 5.	AVENIDA NELITO MENDES (TRECHO 03)	Em Análise	465,35	m²	Lote 6		59.077,73	-	-	-	-
								-	-	-	-	-
								-	-	-	-	-
								-	-	-	-	-
								-	-	-	-	-
								-	-	-	-	-

Local: Antonina do Norte/CE

Data: 05 de fevereiro de 2021

Responsável Técnico
Nome: Carlos Virgilio Pereira de Brito
Cargo: Engenheiro Civil
ART/RRT Fiscal.:

Carlos Virgilio P. de Brito
Engenheiro Civil
CREA 6498-D

Representante Tomador / Agente Promotor
Nome: ANTONIO FILHO ROSENO DE MATOS
Cargo: Prefeito Municipal

Responsável Social
Nome:
Cargo:

Responsável Financeiro
Nome:
Cargo:

PREFEITURA DE ANTONINA DO NORTE-CE
COMISSÃO DE LICITAÇÃO
PAG. 231

PREFEITURA DE ANTONINA DO NORTE-CE
COMISSÃO DE LICITAÇÃO
PAG. 232

Antonina do Norte/CE, 05 de fevereiro de 2021

À
CAIXA ECONÔMICA FEDERAL
GIGOV

Assunto: Relação de Fornecedores - Medição n° 1
REF: Contrato de Repasse - Operação nº: 1053083 44 - SICONV nº: 867009

Programa: PLANEJAMENTO URBANO
Objeto: PAVIMENTAÇÃO NA SEDE DO MUNICIPIO DE ANTONINA DO NORTE - CE

Proponente / Tomador: PREFEITURA MUNICIPAL

1. Informamos abaixo a relação de fornecedores para a Solicitação de Recursos referenciada:

CTEF:	Nome do Fornecedor:	CNPJ / CPF:	Valor (R$):

Atenciosamente,

ANTONIO FILHO ROSENO DE MATOS
PREFEITURA MUNICIPAL

PREFEITURA DE ANTONINA DO NORTE-CE
COMISSÃO DE LICITAÇÃO
PAG. 233

Grau de Sigilo
PÚBLICO

Ofício n°:

Antonina do Norte/CE, 05 de fevereiro de 2021

À
CAIXA ECONÔMICA FEDERAL
GIGOV

Assunto: Solicitação de autorização de desbloqueio de recursos - Medição n° 1
REF: Contrato de Repasse - Operação nº: 1053083 44 - SICONV nº: 867009

Programa: PLANEJAMENTO URBANO
Objeto: PAVIMENTAÇÃO NA SEDE DO MUNICIPIO DE ANTONINA DO NORTE - CE

Proponente / Tomador: PREFEITURA MUNICIPAL

Senhor Gerente

1. Vimos pelo presente, solicitar à Caixa Econômica Federal autorização para desbloqueio da parcela de recursos relativa ao Contrato de Repasse em referência, conforme valores abaixo discriminados e, para tanto, anexamos a documentação necessária ao pleito.

	Valores Vigentes do TC/CR	Evolução da 1ª Medição	Valores Medidos Acumulados
Repasse:	**R$ 270.307,36**	**R$ 0,00**	**R$ 0,00**
Contrapartida Financeira:	**R$ 8.371,65**	**R$ 0,00**	**R$ 0,00**
Outros:	**R$ 0,00**	**R$ 0,00**	**R$ 0,00**
Investimento:	**R$ 278.679,01**	**R$ 0,00**	**R$ 0,00**
Execução Física:	-	**0,00%**	**0,00%**

2. Informamos também a manutenção da Placa de Obra em local visível e de acordo com padrão estabelecido pela Presidência da República, constante do Manual Visual de Placas e Adesivos de Obra.

Atenciosamente,

ANTONIO FILHO ROSENO DE MATOS
PREFEITURA MUNICIPAL

COORDENADAS GEOGRÁFICAS DATUN CIRGAS 2.000

AV. NELITO MENDES - ANT. DO NORTE - CE.		
PONTO	**COORDENADA LONGITUDINAL**	**COORDENADA LATITUDINAL**
E- 0	24 390864,86E	92 50759,10N
E-12+2.00	24 390759,71 E	92 50532.32 N

COMPRIMENTO: 242.00 mts

RUA ANTONIO MOURA DE SOUZA - ANT. DO NORTE - CE.		
PONTO	**COORDENADA LONGITUDINAL**	**COORDENADA LATITUDINAL**
E- 0	24 390695,98E	92 50152,30N
E-2+12.50	24 390714,22 E	92 50100.87 N

COMPRIMENTO: 52,50 mts

RUA CLARINDO FERREIRA DE LIMA - ANT. DO NORTE - CE.		
PONTO	**COORDENADA LONGITUDINAL**	**COORDENADA LATITUDINAL**
E- 0	24 390579,09E	92 50187,99N
E-4+15.00	24 390658,46 E	92 50136.71 N

COMPRIMENTO: 95.00 mts

PREFEITURA DE ANTONINA DO NORTE-CE
COMISSÃO DE LICITAÇÃO
PAG. 231

Carlos Virgílio P. de Brito
Engenheiro Civil
CREA 6498-D

PREFEITURA MUNICIPAL DE ANTONINA DO NORTE
Trabalhando o presente, construindo o futuro.

PREFEITURA MUNICIPAL DE ANTª DO NORTE -CE.

QUADRO DAS COORDENADAS GEOGRÁFICA (RUAS P/ CONSTRUÇÃO DE CALÇAMENTO)

ASSUNTO	PRANCHA:	ESCALA:
QUADRO TODAS RUAS	01/01	INDICADA
DESENHO: ALDO 9-9966-2198 - J. DO NORTE fcoaldo25@hotmail.com	**DATA:** MARÇO/ 2019	

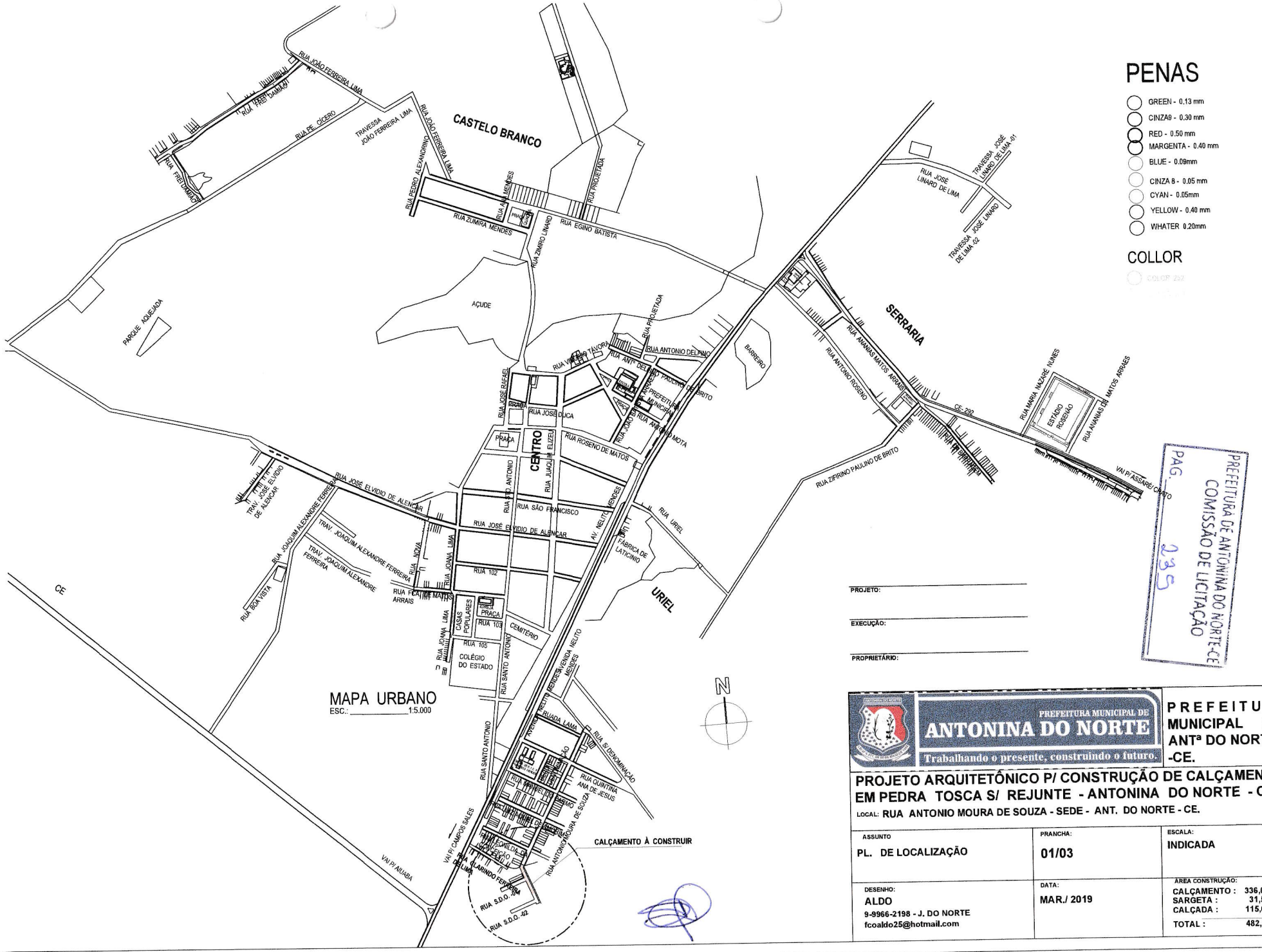

PENAS

- GREEN - 0.13 mm
- CINZA9 - 0.30 mm
- RED - 0.50 mm
- MARGENTA - 0.40 mm
- BLUE - 0.09mm
- CINZA 8 - 0.05 mm
- CYAN - 0.05mm
- YELLOW - 0.40 mm
- WHATER 0.20mm

COLLOR

COLOR 257

PROJETO:

EXECUÇÃO:

PROPRIETÁRIO:

PREFEITURA DE ANTONINA DO NORTE-CE
COMISSÃO DE LICITAÇÃO
PAG. 235

PREFEITURA MUNICIPAL DE
ANTONINA DO NORTE
Trabalhando o presente, construindo o futuro.

PREFEITURA MUNICIPAL DE ANTª DO NORTE -CE.

PROJETO ARQUITETÔNICO P/ CONSTRUÇÃO DE CALÇAMENTO EM PEDRA TOSCA S/ REJUNTE - ANTONINA DO NORTE - CE.

LOCAL: RUA ANTONIO MOURA DE SOUZA - SEDE - ANT. DO NORTE - CE.

ASSUNTO	PRANCHA:	ESCALA:
PL. DE LOCALIZAÇÃO	01/03	INDICADA

DESENHO:
ALDO
9-9966-2198 - J. DO NORTE
fcoaldo25@hotmail.com

DATA:
MAR./ 2019

AREA CONSTRUÇÃO:

CALÇAMENTO :	336,00 m²
SARGETA :	31,50 m²
CALÇADA :	115,07 m²
TOTAL :	482,57 m²

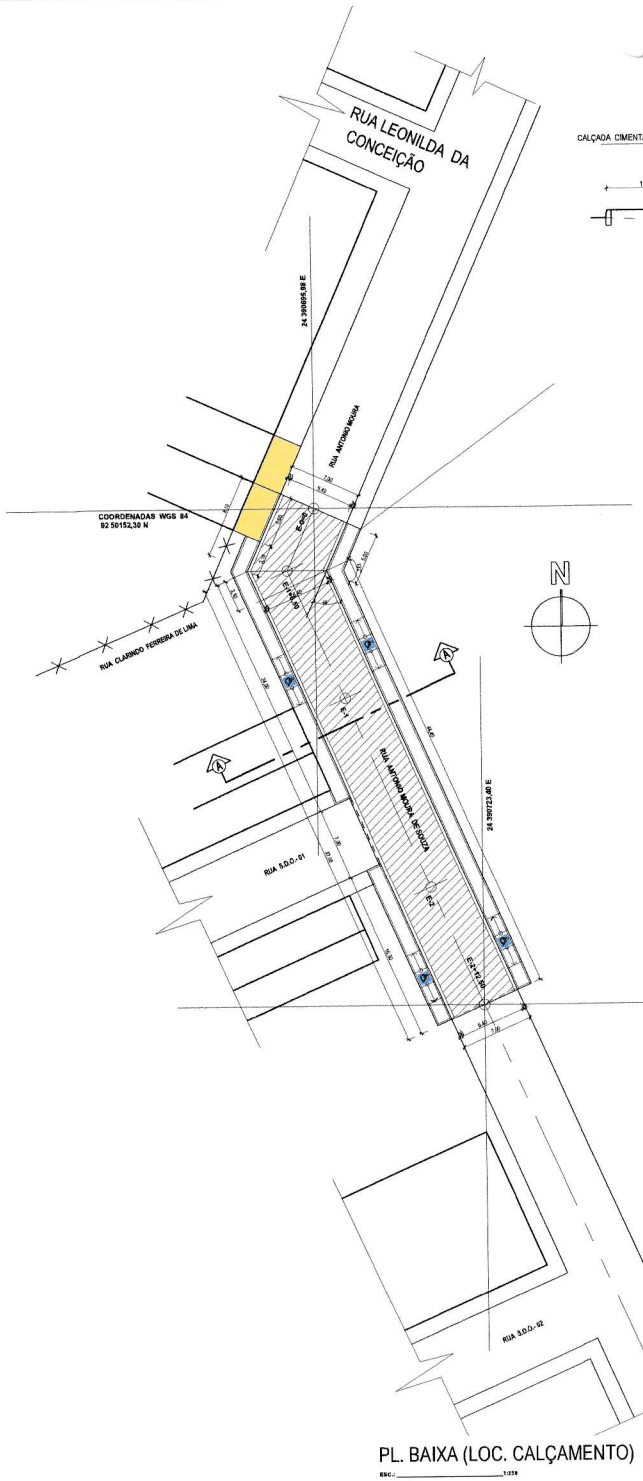

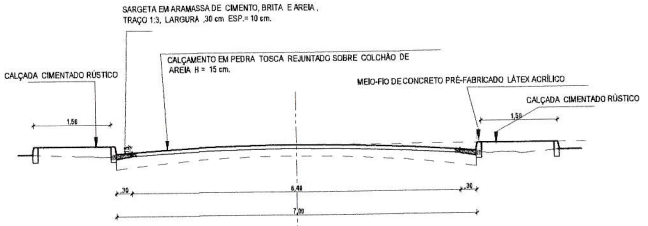

CORTE ____AA

ESC.: ____ 1:50

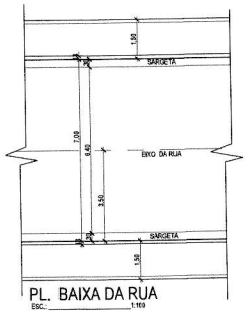

PL. BAIXA DA RUA

ESC.: ____ 1:100



LEGENDA

- CALÇAMENTO EM PEDRA TOSCA REJUNTADO (A CONSTRUIR)
- CALÇADA E EXISTENTE
- CASAS OU TERRENO NATURAL
- MEIO-FIO DE CONCRETO PRÉ-FABRICADO
- CASAS EDIFICADAS
- CERCA DE ARAME FARPADO

RESUMO DAS ÁREAS

NOME DO LOGRADOURO	CALÇAMENTO (m²)	MEIO - FIO (Mts.)
RUA ANTONIO MOURA DE SOUZA	336,00	210,80
TOTAL GERAL:	336,00 m²	210,80m

COMPRIMENTO DAS SARGETAS: 105,00 mts.

QUADRO COORDENADAS GEOGRÁFICAS DATUN CIRGAS 2,000

PONTO	COORDENADA LONGITUDINAL	COORDENADA LATITUDINAL
E-0	24 366695,98E	92 50152,38N
E-2+12,50	24 366714,23 E	92 50100,87 N

COORDENADAS WGS 84
92 50101,18 N

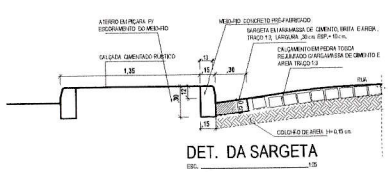

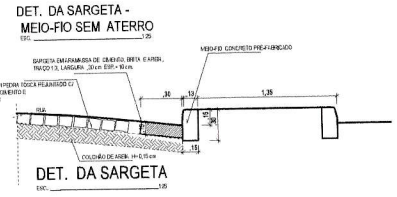

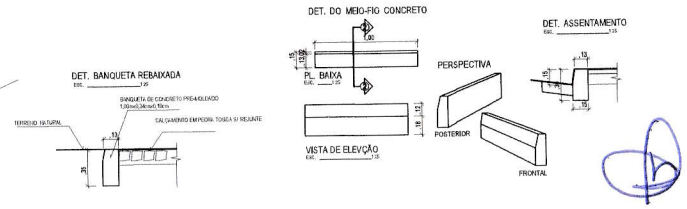

PL. BAIXA (LOC. CALÇAMENTO)

ESC.: ____ 1:2500

PAG.
PREFEITURA DE ANTONINA DO NORTE-CE
COMISSÃO DE LICITAÇÃO

PENAS

- (WIDE) - 0,70 mm
- (RAIO) - 0,50 mm
- MED - 0,50 mm
- SARGENTA - 0,40 mm
- BLUE - 0,30mm
- GREEN - 0,05 mm
- CYAN - 0,05mm
- YELLOW - 0,40 mm
- WHITE 0,25mm

COLLOR

PROJETO:

EXECUÇÃO:

PROPRIETÁRIO:

PREFEITURA MUNICIPAL DE ANTONINA DO NORTE
Trabalhando o presente, construindo o futuro.

PREFEITURA MUNICIPAL DE ANTª DO NORTE -CE.

PROJETO ARQUITETÔNICO P/ CONSTRUÇÃO DE CALÇAMENTO EM PEDRA TOSCA S/ REJUNTE - ANTONINA DO NORTE - CE.

LOCAL: RUA ANTONIO MOURA DE SOUZA - SEDE - ANT. DO NORTE - CE.

ASSUNTO	PRANCHA:	ESCALA:
PL. BAIXA C/ DETALHAMENTO DO CALÇAMENTO E SARGETAS	02/03	INDICADA
DESENHO: ALDO 9-8966-2198 - J. DO NORTE fcoaldo25@hotmail.com	DATA: MAR./ 2019	ÁREA CONSTRUÇÃO: CALÇAMENTO : 336,00 m² SARGETA : 31,50 m² CALÇADA : 115,07 m² TOTAL : 482,57 m²

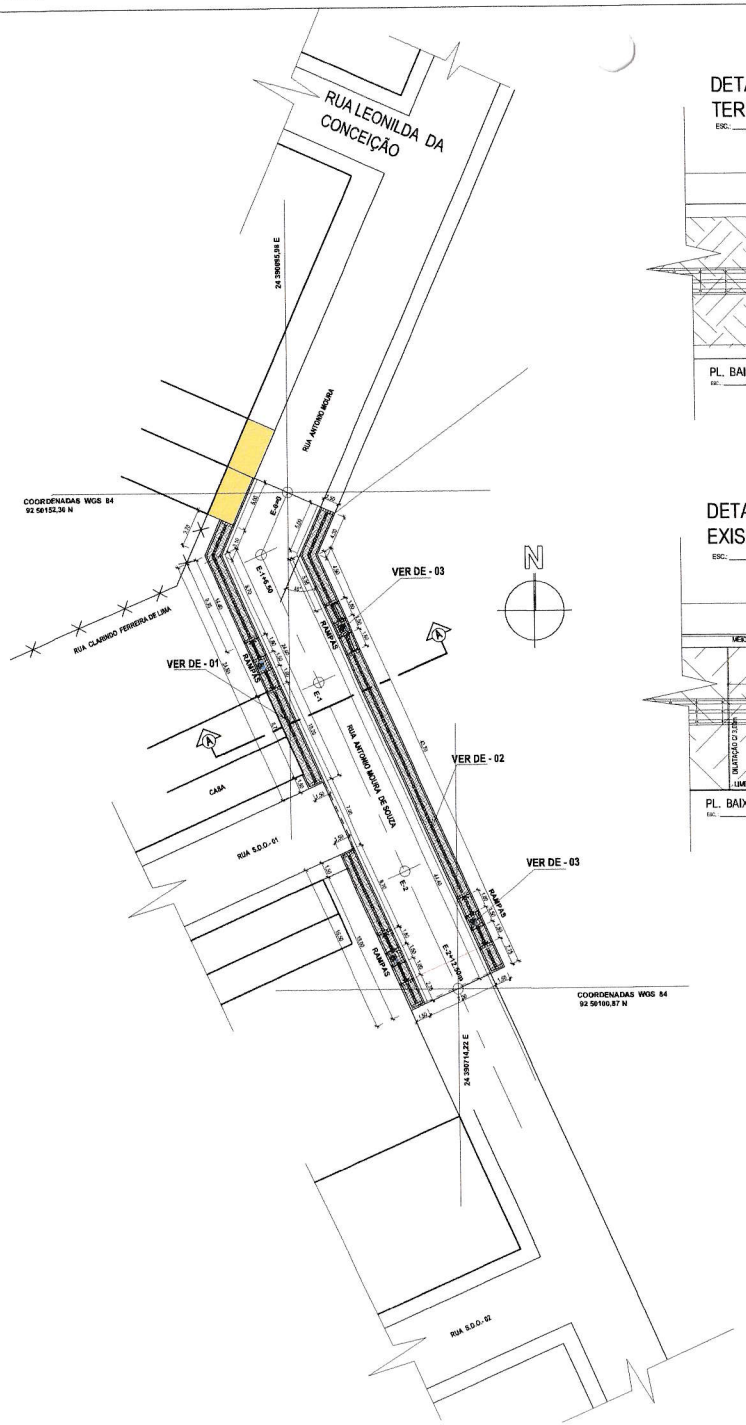

PL. BAIXA (LOC. CALÇADAS)
ESC.: _____ 1:250

DETALHE - 02 CALÇADA EM TERRENO LIVRE

ESC.: ____1:25

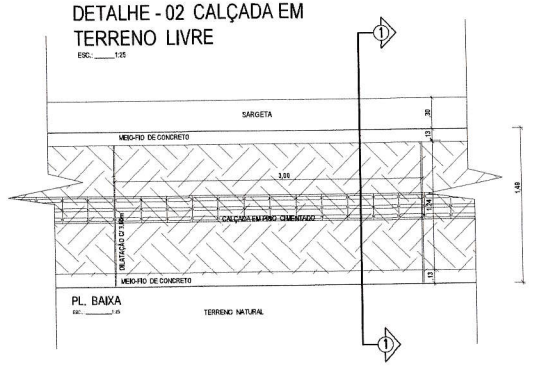

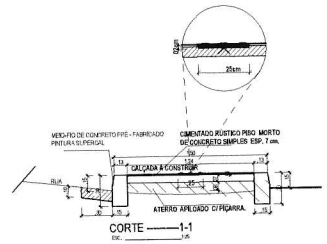

DETALHE - 01 CALÇADA C/ CASA EXISTENTE

ESC.: ____1:25

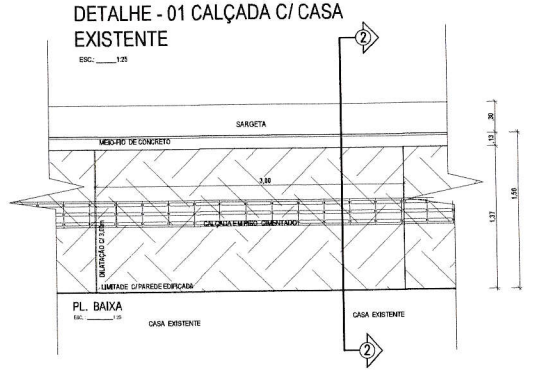

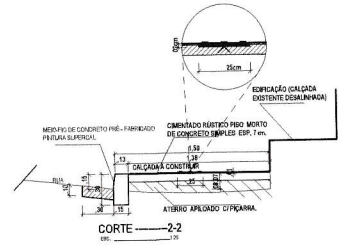

DETALHE - 03 RAMPAS

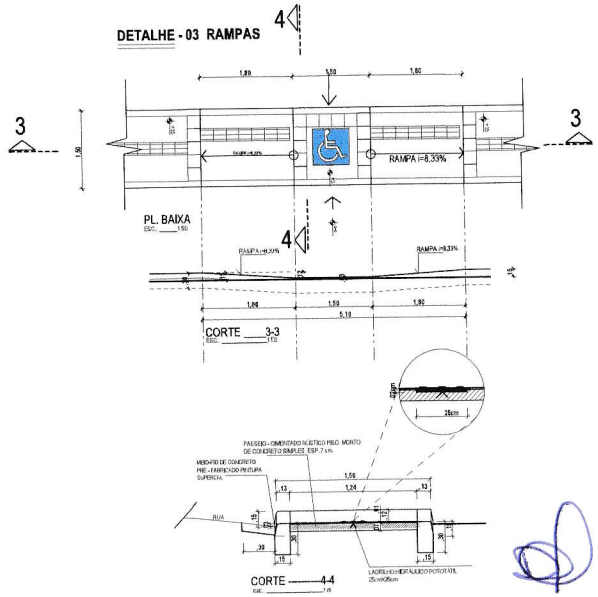

DETALHE PISO TÁTIL

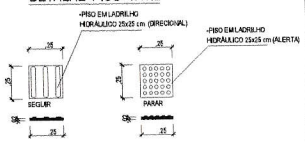

LEGENDA

- CALÇADA E EXISTENTE
- CALÇADA EM PISO CIMENTADO RÚSTICO A CONSTRUIR
- MEIO-FIO DE CONCRETO PRÉ-FABRICADO C/ CALÇADA C/ ENCOSTADA NA EDIFICAÇÃO EXISTENTE.
- MEIO-FIO DE CONCRETO PRÉ-FABRICADO C/ CALÇADA LIVRE.
- PISO LADRILHO HIDRÁULICO 25cmx25cm DIRECIONAL. 160 Unidades
- PISO LADRILHO HIDRÁULICO 25cmx25cm ALERTA. 598,00 Unidades

OBS.: ÁREA PISO CIMENTADO CALÇADA -------- 152,28 m²

DETALHE PISO TÁTIL

PISO LADRILHO HIDRÁULICO	QUANTIDADE (25cmx25cm)	TOTAL (m²)
ALERTA	126	7,88 m²
SEGUIR	327	20,43 m²
TOTAL		28,31m²

PROJETO:

EXECUÇÃO:

PROPRIETÁRIO:

PREFEITURA MUNICIPAL DE ANTONINA DO NORTE
Trabalhando o presente, construindo o futuro.

PREFEITURA MUNICIPAL DE ANTª DO NORTE -CE.

PROJETO ARQUITETÔNICO P/ CONSTRUÇÃO DE CALÇAMENTO EM PEDRA TOSCA S/ REJUNTE - ANTONINA DO NORTE - CE.

LOCAL: RUA ANTONIO MOURA DE SOUZA - SEDE - ANT. DO NORTE - CE.

ASSUNTO	PRANCHA:	ESCALA:
PL. BAIXA C/ DETALHAMENTO DAS CALÇADAS	03/03	INDICADA
DESENHO: ALDO 9-8966-2198 - J. DO NORTE fcoaldo25@hotmail.com	DATA: MAR./ 2019	ÁREA CONSTRUÇÃO: CALÇAMENTO : 336,00 m² SARGETA : 31,50 m² CALÇADA : 115,07 m² TOTAL : 482,57 m²

PREFEITURA MUNICIPAL DE ANTONINA DO NORTE
COMISSÃO DE LICITAÇÃO
PAG. 227
FOLHAS
COLLOR



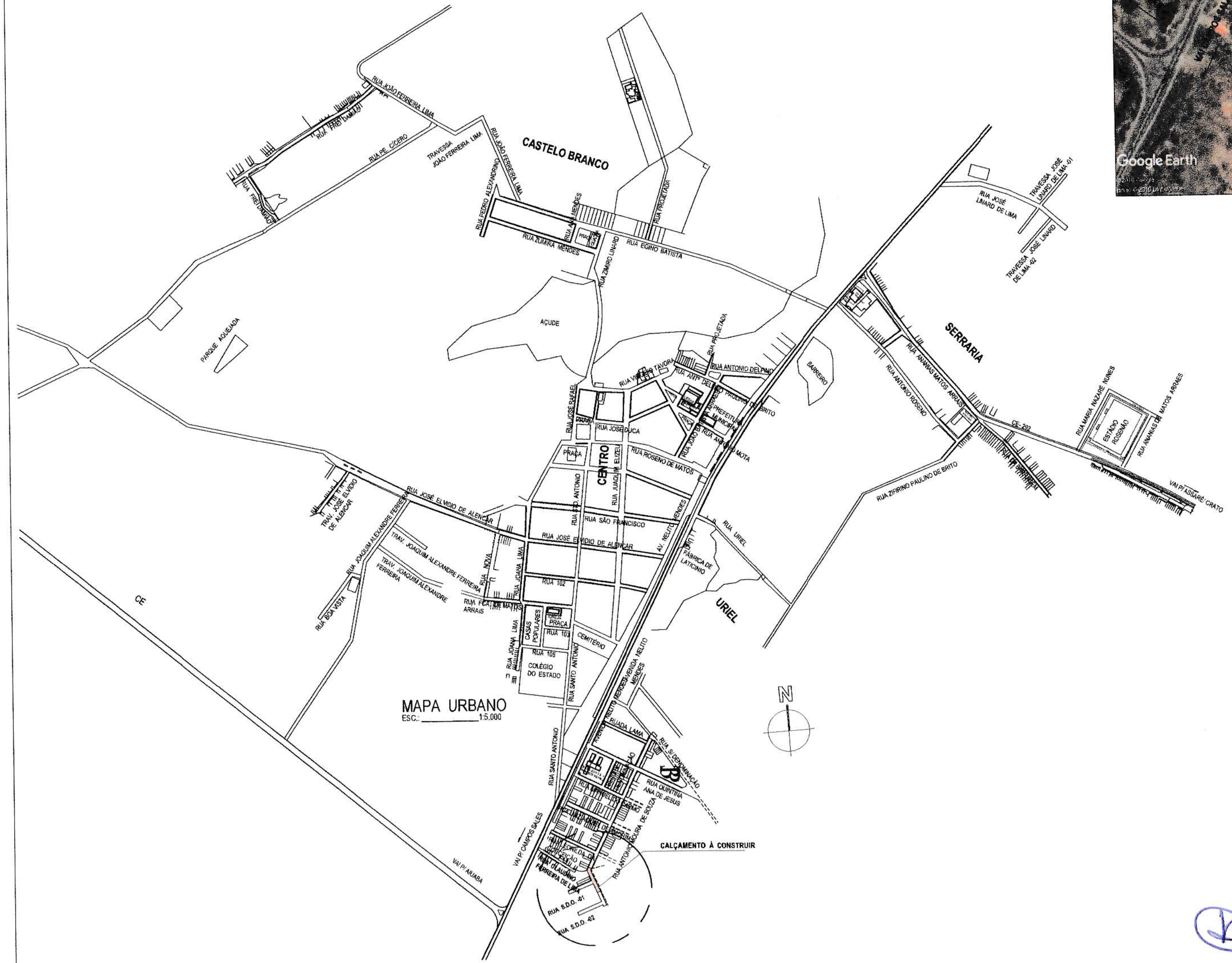

PREFEITURA DE ANTONINA DO NORTE-CE
COMISSÃO DE LICITAÇÃO
PAG. 238

PROJETO

EXECUÇÃO

PROPRIETÁRIO:

Área Total: 367,50 m²	Volume de Aterro:	TOPOGRAFIA PLANIALTIMÉTRICO PARA CONSTRUÇÃO DE PAVIMENTAÇÃO RUA ANTº MOURA DE SOUZA - ANTONINA DO NORTE - CE.	
Empresa: PREFEITURA MUNICIPAL DE ANT. DO NORTE- CE	PRANCHA: 01/02 TOP./DESENHO: ALDO -9966-2198 APROVADO:	Local: RUA ANTº MOURA DE SOUZA - BAIRRO PLANALTO - ANT. DO NORTE - CE. Objetivo: CONSTRUÇÃO DE PAVIMENTAÇÃO INTERESSADO: PREFEITURA MUNICIPAL DE ANT. DO NORTE- CE.	UNIDADE: PROJEÇÃO: ESCALA 1/500-1/5000 DATA MAR./ 2019
ORIGEM: ANT. DO NORTE - CE	ASSUNTO: PLANTA LOCALIZAÇÃO	REGISTRO:	CONTROLE:

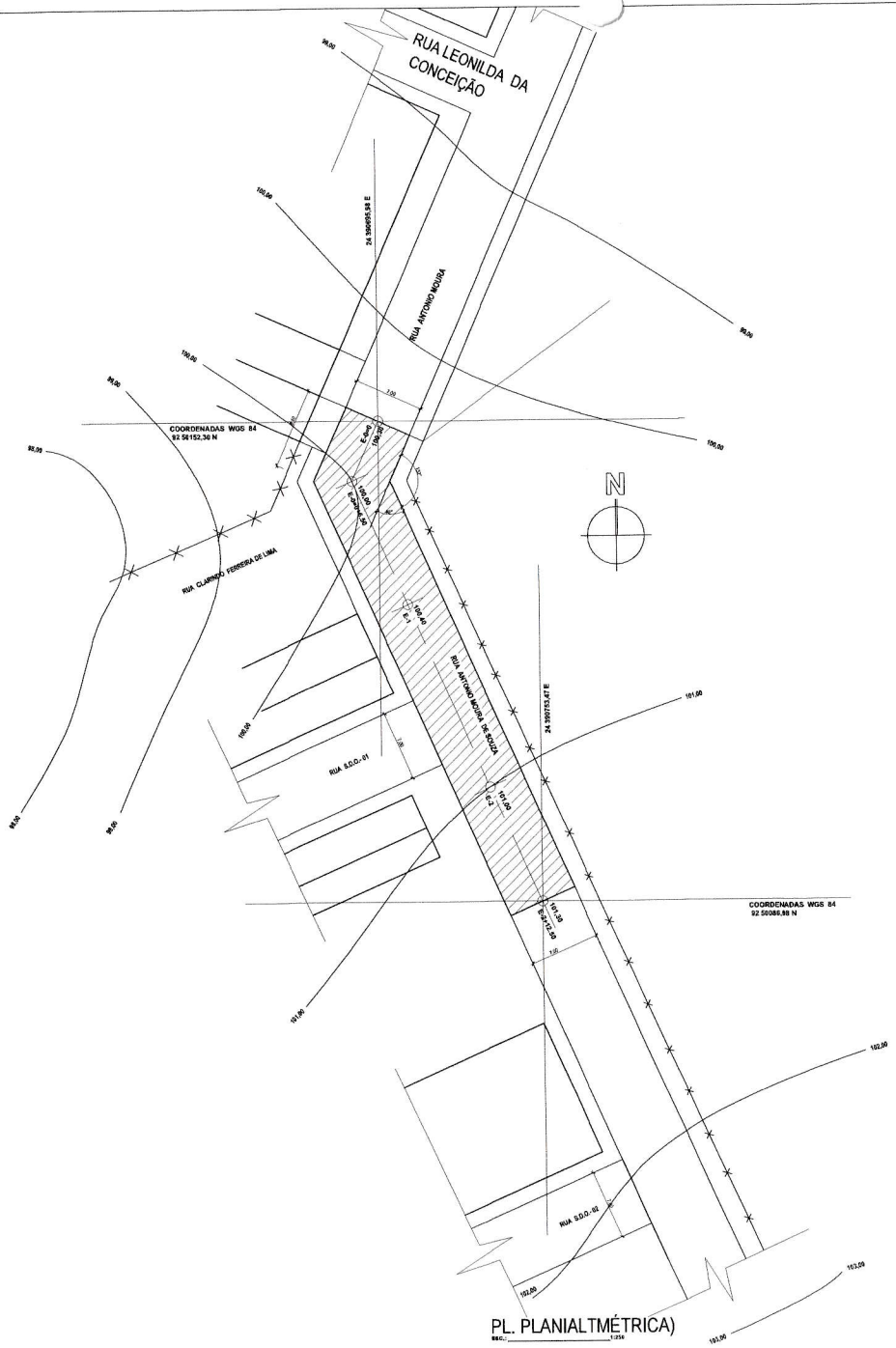

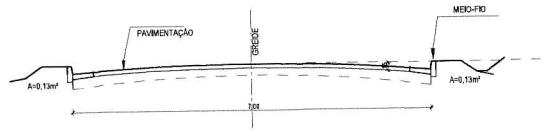

SECÇÃO TRANSVERSAL

ESC.: _____ 1:50

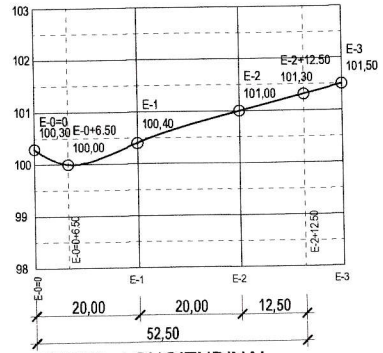

PERFIL LONGITUDINAL

ESCALA - HORIZONTAL: _____ 1:500
VERTICAL: _____ 1:50

LEGENDA

- PAVIMENTAÇÃO (A CONSTRUIR).
- CASAS OU TERRENO NATURAL
- MEIO-FIO
- CASAS EDIFICADAS
- CERCA DE ARAME FARPADO

PENAS

- GREEN - 0.13 mm
- CINZA9 - 0.30 mm
- RED - 0.50 mm
- MARGENTA - 0.40 mm
- BLUE - 0.08mm
- CINZA 8 - 0.05 mm
- CYAN - 0.05mm
- YELLOW - 0.40 mm
- WHATER 0.20mm

QUADRO COORDENADAS GEOGRÁFICAS DATUN CIRGAS 2.000		
PONTO	**COORDENADA LONGITUDINAL**	**COORDENADA LATITUDINAL**
E- 0	24 390695,98E	92 50152,30N
E-2+12.50	24 390714,22 E	92 50100.87 N

PREFEITURA DE ANTONINA DO NORTE-CE
COMISSÃO DE LICITAÇÃO
PAG. 239

PROJETO

EXECUÇÃO

PROPRIETÁRIO:

Área Total: 367,50 m²	Volume de Aterro:	TOPOGRAFIA PLANIALTIMÉTRICO PARA CONSTRUÇÃO DE PAVIMENTAÇÃO RUA ANT° MOURA DE SOUZA - ANTONINA DO NORTE - CE.	
Empresa: PREFEITURA MUNICIPAL DE ANT. DO NORTE- CE	FRANCHA: 02/02	Local: RUA ANTHUDURA DE SOUZA - BAIRRO PLANALTO - ANT. DO NORTE - CE.	UNIDADE: PROJEÇÃO
	TOP./DESENHO: ALDO-9965-2186	Objetivo: CONSTRUÇÃO DE PAVIMENTAÇÃO	ESCALA: 1/500-1/50-1.250
	APROVADO:	INTERESSADO: PREFEITURA MUNICIPAL DE ANT. DO NORTE- CE.	DATA: MAR./ 2019
ORIGEM: ANT. DO NORTE - CE	ASSUNTO: PLANTA PLANIALTIMÉTRICA LOCAÇÃO E SITUAÇÃO	REGISTRO	FOLHA:

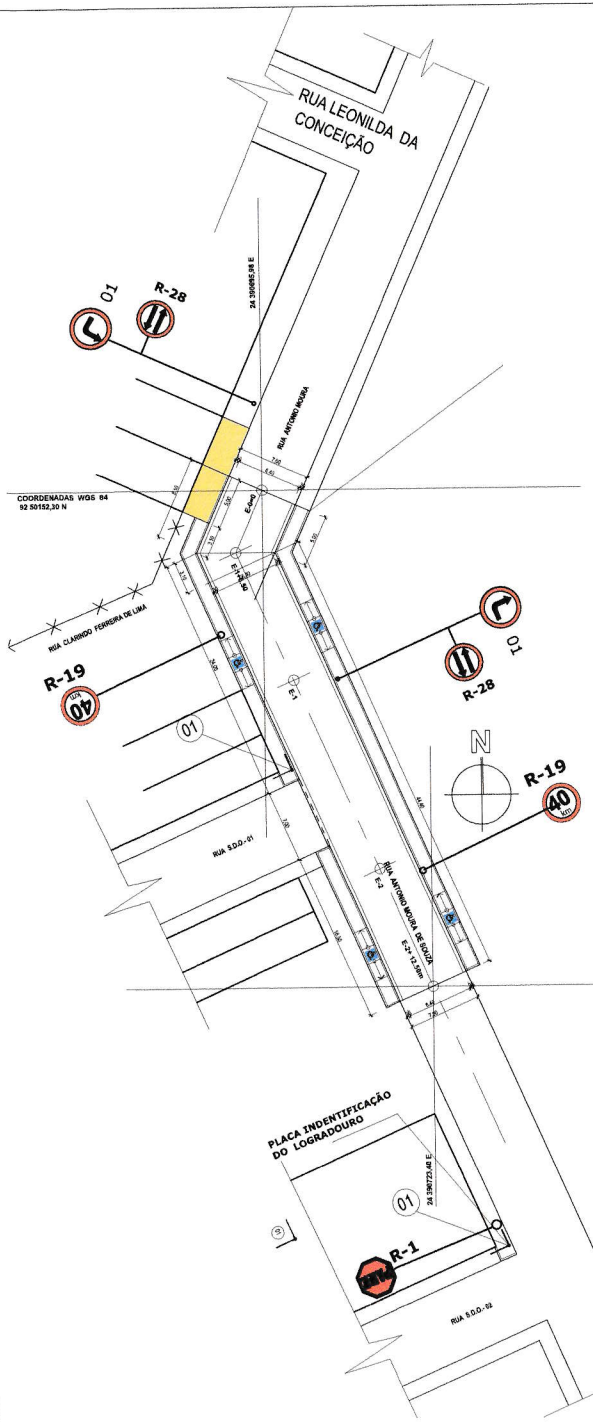

PL. BAIXA (LOC. SINALIZAÇÃO)

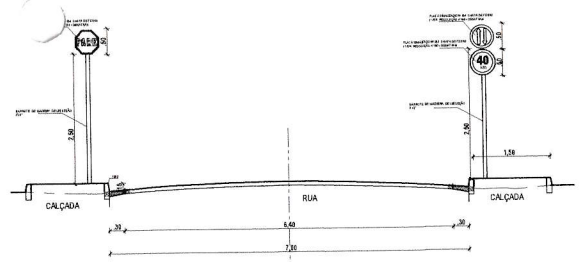

SEÇÃO TRANSVERSAL
ESC.: 1:50

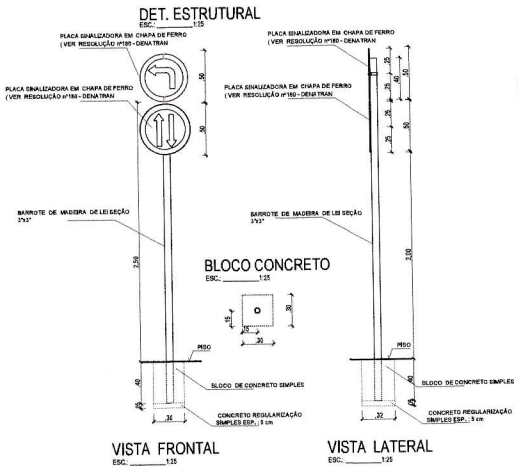

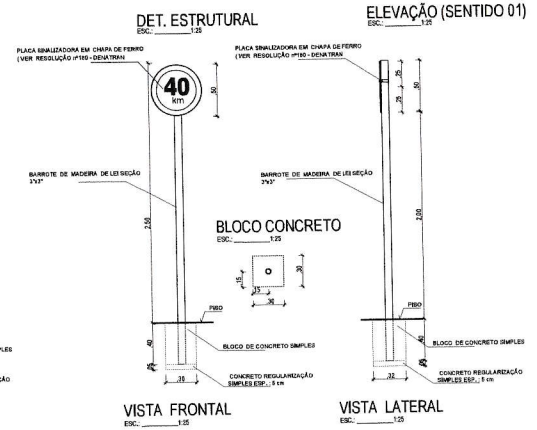

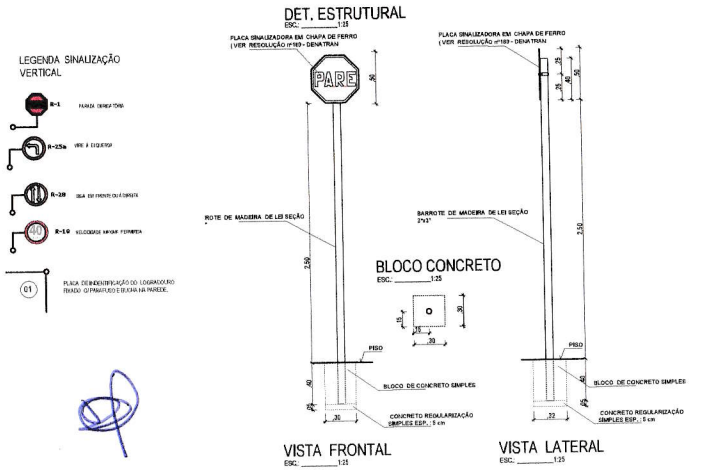

LEGENDA SINALIZAÇÃO VERTICAL

DET. PLACA INDENTIFICAÇÃO DO LOGRADOURO
ESC.: 1:25

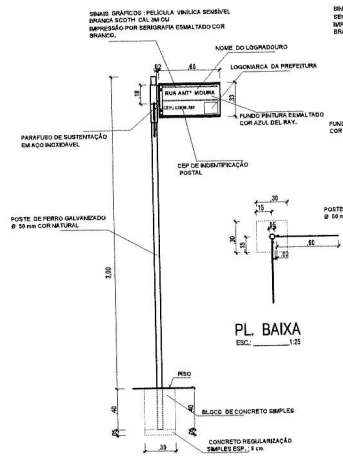

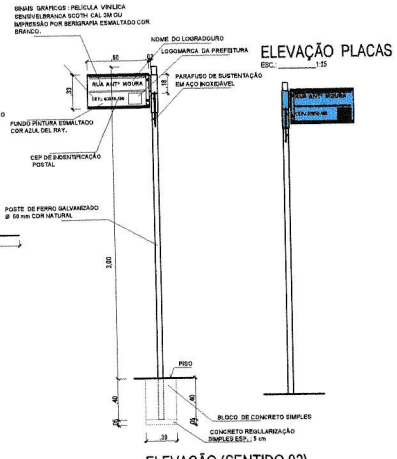

LEGENDA

SINALIZAÇÃO VERTICAL:

PLACA	CÓDIGO	DAM	TARJA	ORLA	OBS
	R-1	0,25m	0,020m	0,010m	1 Placas
	R-19	0,50m	0,040m	0,040m	2 Placas
	R-28	0,50m	0,040m	0,040m	2 Placas
	R-25a	0,50m	0,040m	0,040m	1 Placas
	R-25b	0,50m	0,040m	0,040m	1 Placas

PLACA	CÓDIGO	LADO	ORLA INT.	ORLA EXT.	OBS
	PLACA INDENTIFICAÇÃO DO LOGRADOURO				1 Placas

SINALIZAÇÃO HORIZONTAL:

CÓDIGO	DIMENSÕES	OBS

PREFEITURA DE ANTONINA DO NORTE
COMISSÃO DE LICITAÇÃO
PAG.
2410

COLOR PLACAS

COLOR 30
COLOR 255 (WINTER)
COLOR 20 (PRETO)
COLOR 40
COLOR 130
COLOR 150

PROJETO:

EXECUÇÃO:

PROPRIETÁRIO:

PREFEITURA MUNICIPAL DE ANTONINA DO NORTE
Trabalhando o presente, construindo o futuro.

PROPRIETÁRIO:
PREFEITURA MUNICIPAL DE ANTONINA DO NORTE- CE.
ADM.

PROJETO DE SINALIZAÇÃO VIÁRIA

LOCAL: RUA ANTONIO MOURA DE SOUZA - BAIRRO PLANALTO - SEDE - ANT. DO NORTE - CE.

ASSUNTO	PRANCHA:
PL. BAIXA, DET. DE PLACAS SINALIZAÇÃO	01/01

ESCALA:	DESENHO:	DATA:
INDICADA	ALDO 9-9966-2198 - J. DO NORTE fcoaldo25@hotmail.com	MARÇO / 2019

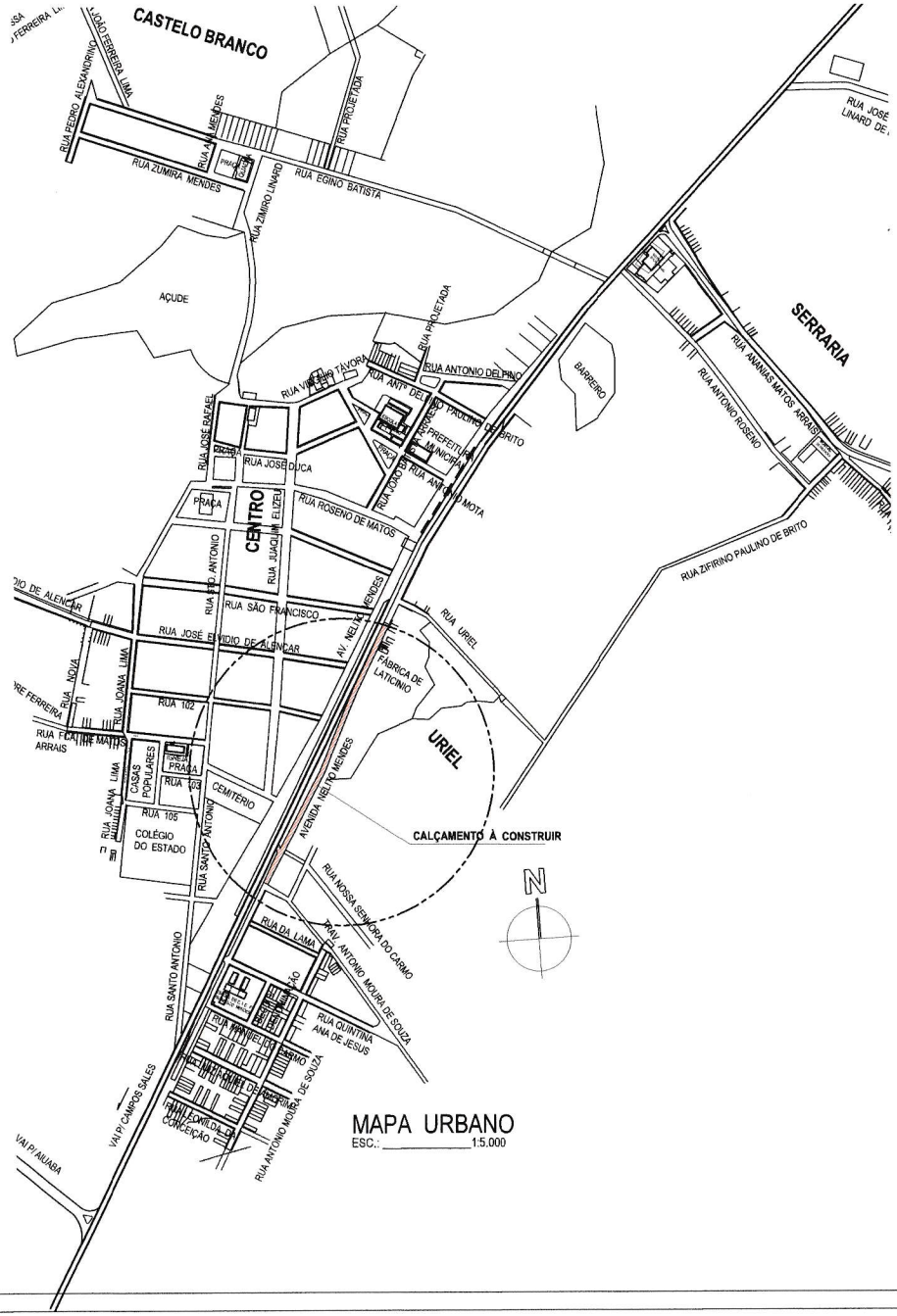

MAPA URBANO
ESC.: 1:5.000



PENAS

- GREEN - 0.13 mm
- CINZA9 - 0.30 mm
- RED - 0.50 mm
- MARGENTA - 0.40 mm
- BLUE - 0.09mm
- CINZA 8 - 0.05 mm
- CYAN - 0.05mm
- YELLOW - 0.40 mm
- WHATER 0.20mm

COLLOR

COLOR 45
COLOR 92
COLOR 120
COLOR 20
COLOR 30
COLOR 60
COLOR 150

PROJETO:

EXECUÇÃO:

PROPRIETÁRIO:

PREFEITURA MUNICIPAL DE ANTONINA DO NORTE
Trabalhando o presente, construindo o futuro.

PREFEITURA MUNICIPAL DE ANTª DO NORTE -CE.

PREFEITURA DE ANTONINA DO NORTE-CE
COMISSÃO DE LICITAÇÃO
PAG. 241

PROJETO ARQUITETÔNICO P/ CONSTRUÇÃO DE CALÇAMENTO EM PEDRA TOSCA S/ REJUNTE - ANTONINA DO NORTE - CE.

LOCAL: AV. NELITO MENDES - BAIRRO CENTRO - SEDE - ANT. DO NORTE - CE.

ASSUNTO	PRANCHA:	ESCALA:
PL. DE LOCALIZAÇÃO	01/04	INDICADA
DESENHO: ALDO 9-9966-2198 - J. DO NORTE fcoaldo25@hotmail.com	DATA: MAR./ 2019	ÁREA CONSTRUÇÃO: CALÇAMENTO : 1.396,04m² SARGETA : 128,86 m² CALÇADA : 222,54 m² TOTAL : 1.747,44 m²

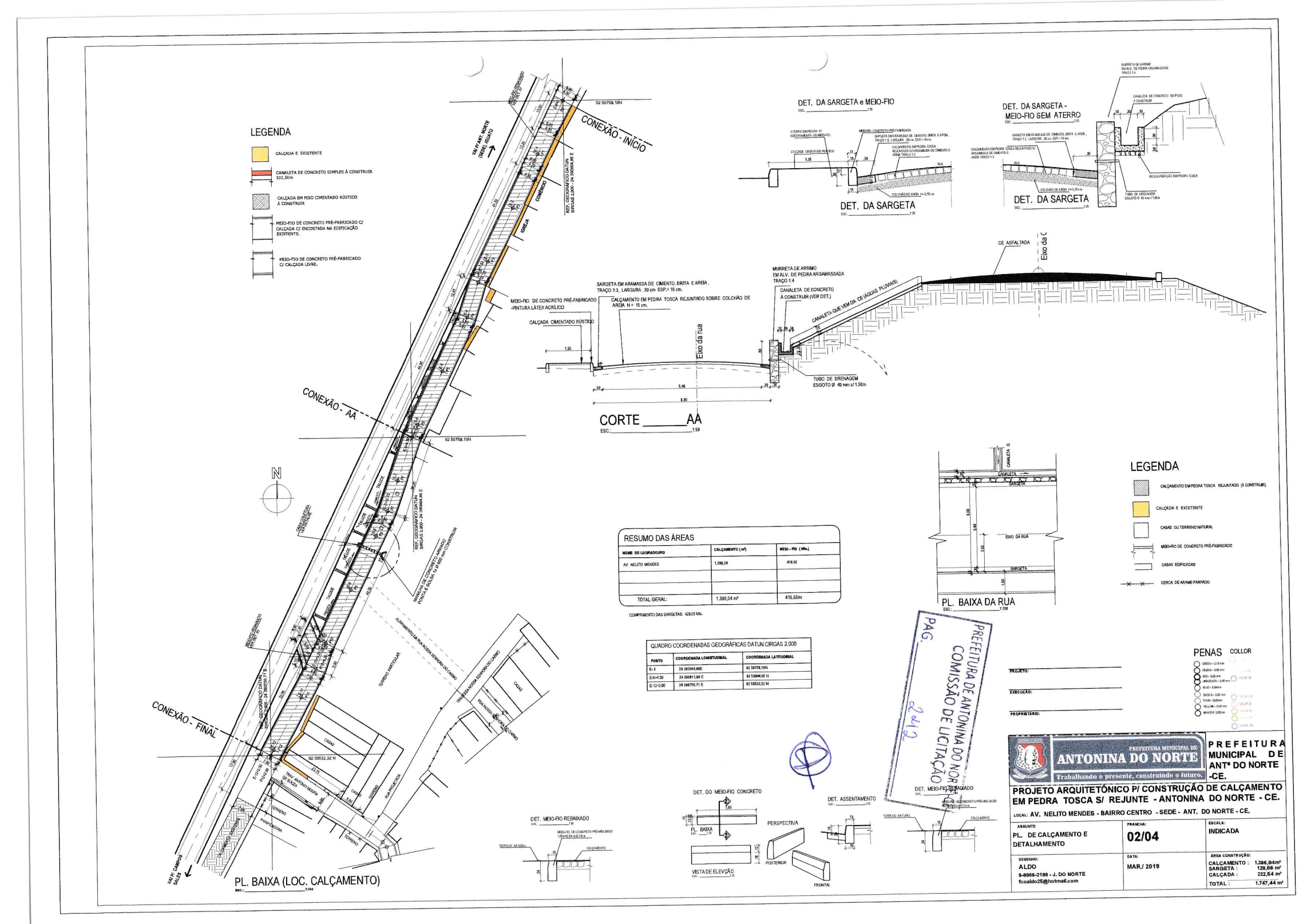

RESUMO DAS ÁREAS

NOME DO LOGRADOURO	CALÇAMENTO (m²)	MEIO - FIO (Mts.)
AV. NELITO MENDES	1.396,04	416,60
TOTAL GERAL:	1.396,04 m²	416,60m

COMPRIMENTO DAS SARGETAS: 429,65 Mts.

QUADRO COORDENADAS GEOGRÁFICAS DATUN CIRGAS 2.000

PONTO	COORDENADA LONGITUDINAL	COORDENADA LATITUDINAL
E- 0	24 390864,86E	92 50759,10N
E-6+4,50	24 390811,94 E	92 50664,95 N
E-12+2,80	24 390756,71 E	92 50532,32 N

PREFEITURA DE ANTONINA DO NORTE
COMISSÃO DE LICITAÇÃO
PAG.
2012

PROJETO:
EXECUÇÃO:
PROPRIETÁRIO:

PENAS COLLOR

PREFEITURA MUNICIPAL DE ANTONINA DO NORTE
Trabalhando o presente, construindo o futuro.

PREFEITURA MUNICIPAL DE ANTª DO NORTE -CE.

PROJETO ARQUITETÔNICO P/ CONSTRUÇÃO DE CALÇAMENTO EM PEDRA TOSCA S/ REJUNTE - ANTONINA DO NORTE - CE.

LOCAL: AV. NELITO MENDES - BAIRRO CENTRO - SEDE - ANT. DO NORTE - CE.

ASSUNTO	PRANCHA:	ESCALA:
PL. DE CALÇAMENTO E DETALHAMENTO	02/04	INDICADA

DESENHO:	DATA:	ÁREA CONSTRUÇÃO:
ALDO 9-9966-2198 - J. DO NORTE fcoaldo25@hotmail.com	MAR./ 2019	CALÇAMENTO : 1.396,04m² SARGETA : 128,86 m² CALÇADA : 222,54 m² TOTAL : 1.747,44 m²

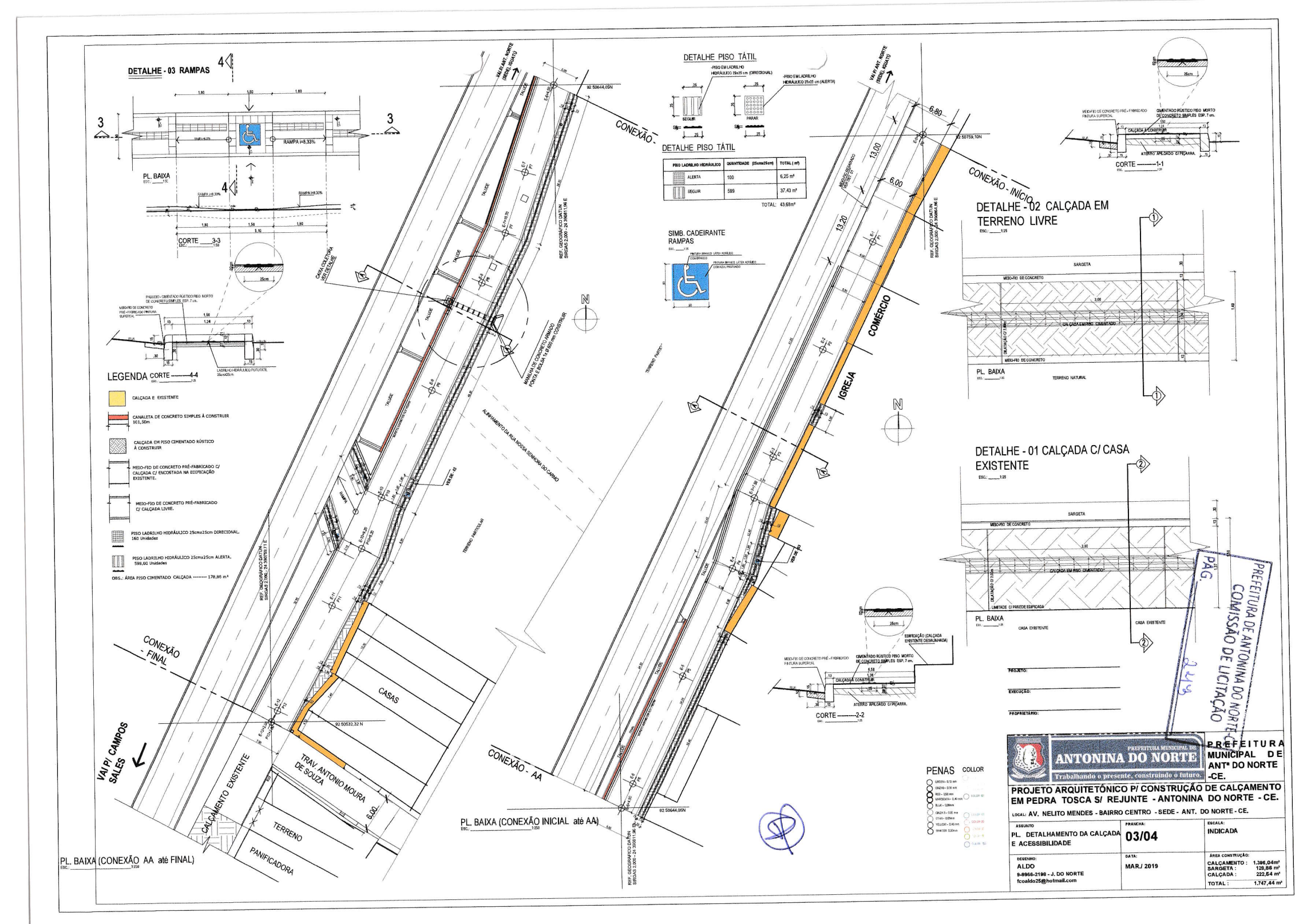
DETALHE - 03 RAMPAS
PL. BAIXA
RAMPA I=8,33%
CORTE 3-3
DETALHE PISO TÁTIL
-PISO EM LADRILHO HIDRÁULICO 25x25 cm (DIRECIONAL)
-PISO EM LADRILHO HIDRÁULICO 25x25 cm (ALERTA)
SEGUIR
PARAR
DETALHE PISO TÁTIL
PISO LADRILHO HIDRÁULICO | QUANTIDADE (25cmx25cm) | TOTAL (m²)
ALERTA | 100 | 6,25 m²
SEGUIR | 599 | 37,43 m²
TOTAL: 43,68m²
SIMB. CADEIRANTE RAMPAS
LEGENDA CORTE 4-4
CALÇADA E EXISTENTE
CANALETA DE CONCRETO SIMPLES À CONSTRUIR 101,50m
CALÇADA EM PISO CIMENTADO RÚSTICO À CONSTRUIR
MEIO-FIO DE CONCRETO PRÉ-FABRICADO C/ CALÇADA C/ ENCOSTADA NA EDIFICAÇÃO EXISTENTE.
MEIO-FIO DE CONCRETO PRÉ-FABRICADO C/ CALÇADA LIVRE.
PISO LADRILHO HIDRÁULICO 25cmx25cm DIRECIONAL. 160 Unidades
PISO LADRILHO HIDRÁULICO 25cmx25cm ALERTA. 599,00 Unidades
OBS.: ÁREA PISO CIMENTADO CALÇADA ------- 178,86 m²
CONEXÃO - FINAL
CONEXÃO - AA
CONEXÃO - INÍCIO
VAI P/ CAMPOS SALES
CASAS
CALÇAMENTO EXISTENTE
TRAV. ANTONIO MOURA DE SOUZA
TERRENO
PANIFICADORA
IGREJA
COMÉRCIO
ALINHAMENTO DA RUA NOSSA SENHORA DO CARMO
TERRENO PARTICULAR
TERRENO NATURAL
CASA EXISTENTE
LIMITADE C/ PAREDE EDIFICADA
ATERRO APILOADO C/ PIÇARRA
CALÇADA A CONSTRUIR
SARGETA
MEIO-FIO DE CONCRETO
CALÇADA EM PISO CIMENTADO
DETALHE - 02 CALÇADA EM TERRENO LIVRE
DETALHE - 01 CALÇADA C/ CASA EXISTENTE
CORTE 1-1
CORTE 2-2
PL. BAIXA (CONEXÃO AA até FINAL)
PL. BAIXA (CONEXÃO INICIAL até AA)
PENAS
COLLOR
PREFEITURA DE ANTONINA DO NORTE - COMISSÃO DE LICITAÇÃO
PAG. 243
PREFEITURA MUNICIPAL DE ANTONINA DO NORTE
Trabalhando o presente, construindo o futuro.
PROJETO ARQUITETÔNICO P/ CONSTRUÇÃO DE CALÇAMENTO EM PEDRA TOSCA S/ REJUNTE - ANTONINA DO NORTE - CE.
LOCAL: AV. NELITO MENDES - BAIRRO CENTRO - SEDE - ANT. DO NORTE - CE.
ASSUNTO: PL. DETALHAMENTO DA CALÇADA E ACESSIBILIDADE
PRANCHA: 03/04
ESCALA: INDICADA
DESENHO: ALDO
9-9966-2198 - J. DO NORTE
fcoaldo25@hotmail.com
DATA: MAR./ 2019
ÁREA CONSTRUÇÃO:
CALÇAMENTO : 1.396,04m²
SARGETA : 128,86 m²
CALÇADA : 222,54 m²
TOTAL : 1.747,44 m²

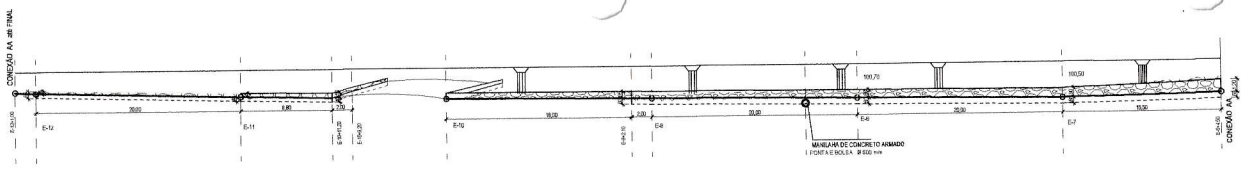

QUADRO DE ÁREAS DA ALV. DE PEDRA	
ALVENARIA DE PEDRA	72,36 m²
FORMA DA ALV. PEDRA	148,61 m²
ESCAVAÇÃO	36,24 m²

CORTE LONGITUDINAL DA MURETA DE ARRIMO)

ESCALA:_____1:250

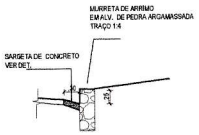

SEÇÃO- E- 12
ESC: _____1:50

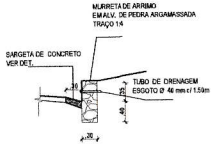

SEÇÃO- E- 11
ESC: _____1:50

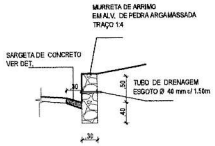

SEÇÃO- E- 10+9.20
ESC: _____1:50

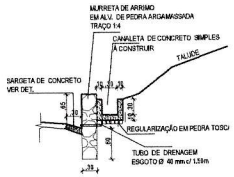

SEÇÃO- E- 9+2.10
ESC: _____1:50

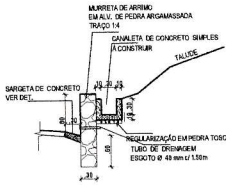

SEÇÃO- E- 8
ESC: _____1:50

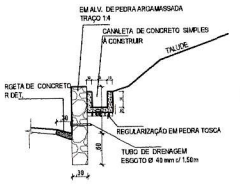

SEÇÃO- E- 7
ESC: _____1:50

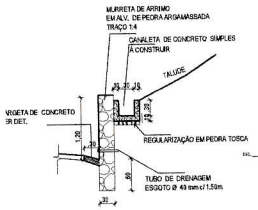

SEÇÃO- E- 6+4.50
ESC: _____1:50

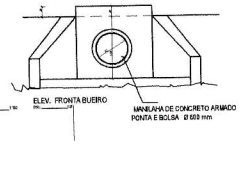

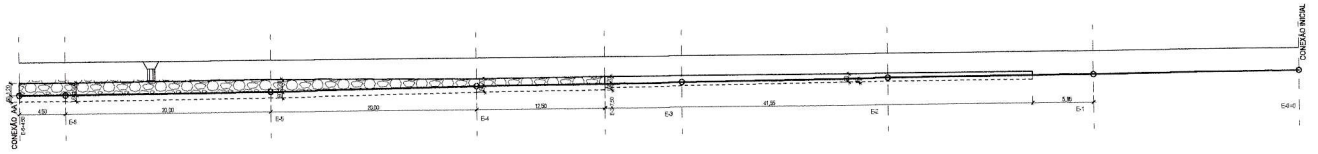

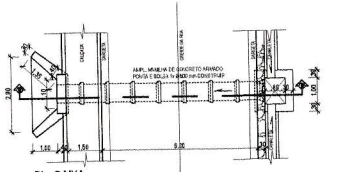

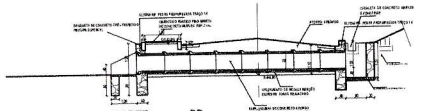

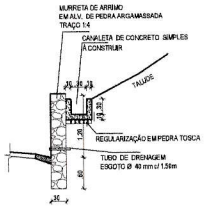

SEÇÃO- E- 6+4.50
ESC: _____1:50

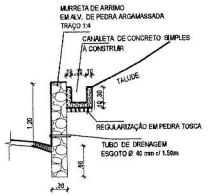

SEÇÃO- E- 6
ESC: _____1:50

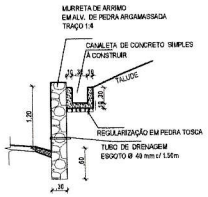

SEÇÃO- E- 5
ESC: _____1:50

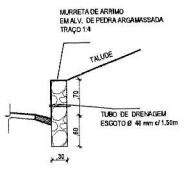

SEÇÃO- E- 4
ESC: _____1:50

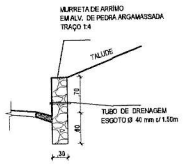

SEÇÃO- E- 3+7.50
ESC: _____1:50



CORTE _____AA

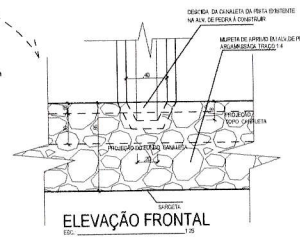

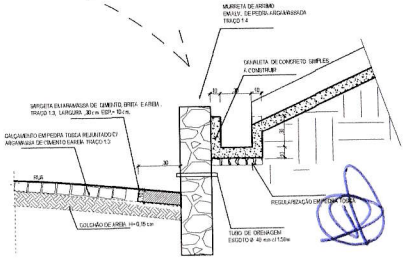

PENAS COLLOR

PREFEITURA DE ANTONINA DO NORTE-CE
COMISSÃO DE LICITAÇÃO
PAG. 244

PROJETO:
EXECUÇÃO:
PROPRIETÁRIO:

PREFEITURA MUNICIPAL DE ANTONINA DO NORTE
Trabalhando o presente, construindo o futuro.

PREFEITURA MUNICIPAL DE ANTª DO NORTE -CE.

PROJETO ARQUITETÔNICO P/ CONSTRUÇÃO DE CALÇAMENTO EM PEDRA TOSCA S/ REJUNTE - ANTONINA DO NORTE - CE.

LOCAL: AV. NELITO MENDES - BAIRRO CENTRO - SEDE - ANT. DO NORTE - CE.

ASSUNTO	PRANCHA:	ESCALA:
PL. DETALHAMENTO DO MURETA DE ARRIMO	04/04	INDICADA
DESENHO: ALDO 9-8966-2198 - J. DO NORTE fcoaldo25@hotmail.com	DATA: MAR./ 2019	ÁREA CONSTRUÇÃO: CALÇAMENTO : 1.396,04m² SARGETA : 128,86 m² CALÇADA : 222,64 m² TOTAL : 1.747,44 m²

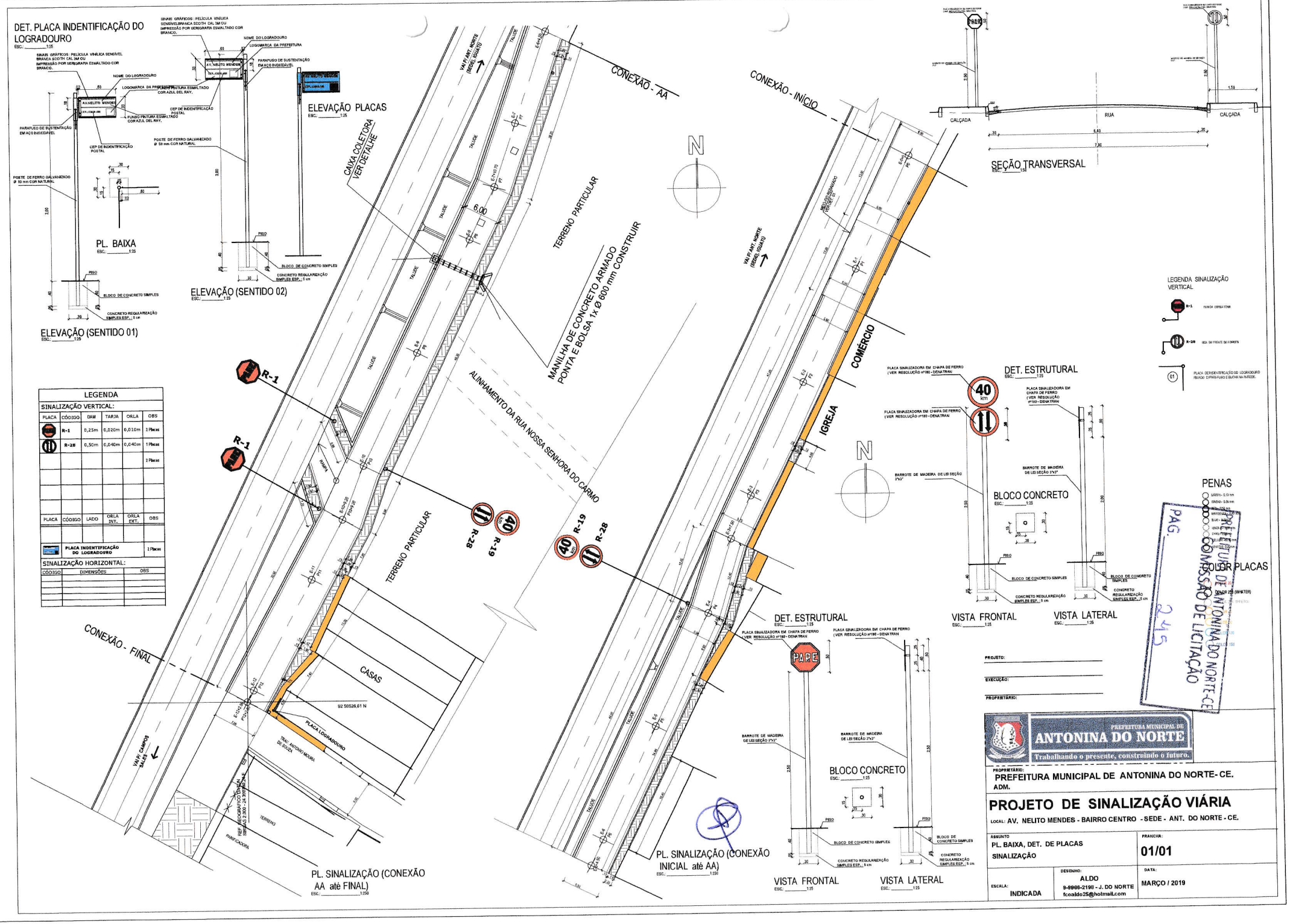

LEGENDA

SINALIZAÇÃO VERTICAL:

PLACA	CÓDIGO	DAM	TARJA	ORLA	OBS
	R-1	0,25m	0,020m	0,010m	2 Placas
	R-28	0,50m	0,040m	0,040m	1 Placas
					2 Placas

PLACA	CÓDIGO	LADO	ORLA INT.	ORLA EXT.	OBS
	PLACA INDENTIFICAÇÃO DO LOGRADOURO				2 Placas

SINALIZAÇÃO HORIZONTAL:

CÓDIGO	DIMENSÕES	OBS

SECÇÃO TRANSVERSAL

ESC.: _____ 1:50

QUADRO COORDENADAS GEOGRÁFICAS DATUN CIRGAS 2.000		
PONTO	COORDENADA LONGITUDINAL	COORDENADA LATITUDINAL
E- 0	24 399864,66E	92 59759,16N
E-12+2,00	24 399759,71 E	92 59532,32 N

QUADRO DE CUBAÇÃO SOLO 3ª CATEGORIA (ATERRO)

LOCAÇÃO	ÁREA / M²	SOMA DAS ÁREAS(m)	SEMIDISTÂNCIA D/2	VOLUMES ACUMULADO (m³)	VOLUME TOTAL
01	0,00	0,00	0,00	0,00	
02	0,00				
03	0,00				
04	0,00				
05	0,00				
06	0,00				
07	0,20	0,00	9,00	0,00	
08	0,85	1,05	10,00	10,50	
09	0,55	1,40	10,00	14,00	
10	3,10	3,65	10,00	36,50	
11	0,90	3,70	10,00	37,00	
12	0,00				
12+2.00	0,00				
			TOTAL (ATERRO)	98,00 m³	

QUADRO DE CUBAÇÃO SOLO 3ª CATEGORIA (CORTE)

LOCAÇÃO	ÁREA / M²	SOMA DAS ÁREAS(m)	SEMIDISTÂNCIA D/2	VOLUMES ACUMULADO (m³)	VOLUME TOTAL m³
01	0,00	0,00	0,00	0,00	
02	0,00	0,00	0,00	0,00	
03	0,00	0,00	0,00	0,00	
04	1,07	0,00	0,00	0,00	
05	3,20	3,27	10,00	32,70	
06	2,53	4,73	10,00	47,00	
07	1,45	3,95	10,00	39,50	
08	1,21	2,66	10,00	26,60	
09	0,80	2,01	10,00	20,10	
10	1,20	2,00	10,00	20,00	
11	0,25	0,25	10,00	2,50	
12	0,00	0,00	0,00	0,00	
12+2.00	0,00	0,00	0,00	0,00	
			TOTAL (CORTE)	198,40 m³	



LEGENDA

- PAVIMENTAÇÃO (A CONSTRUIR)
- CASAS OU TERRENO NATURAL
- MEIO-FIO
- CASAS EDIFICADAS
- CERCA DE ARAME FARPADO

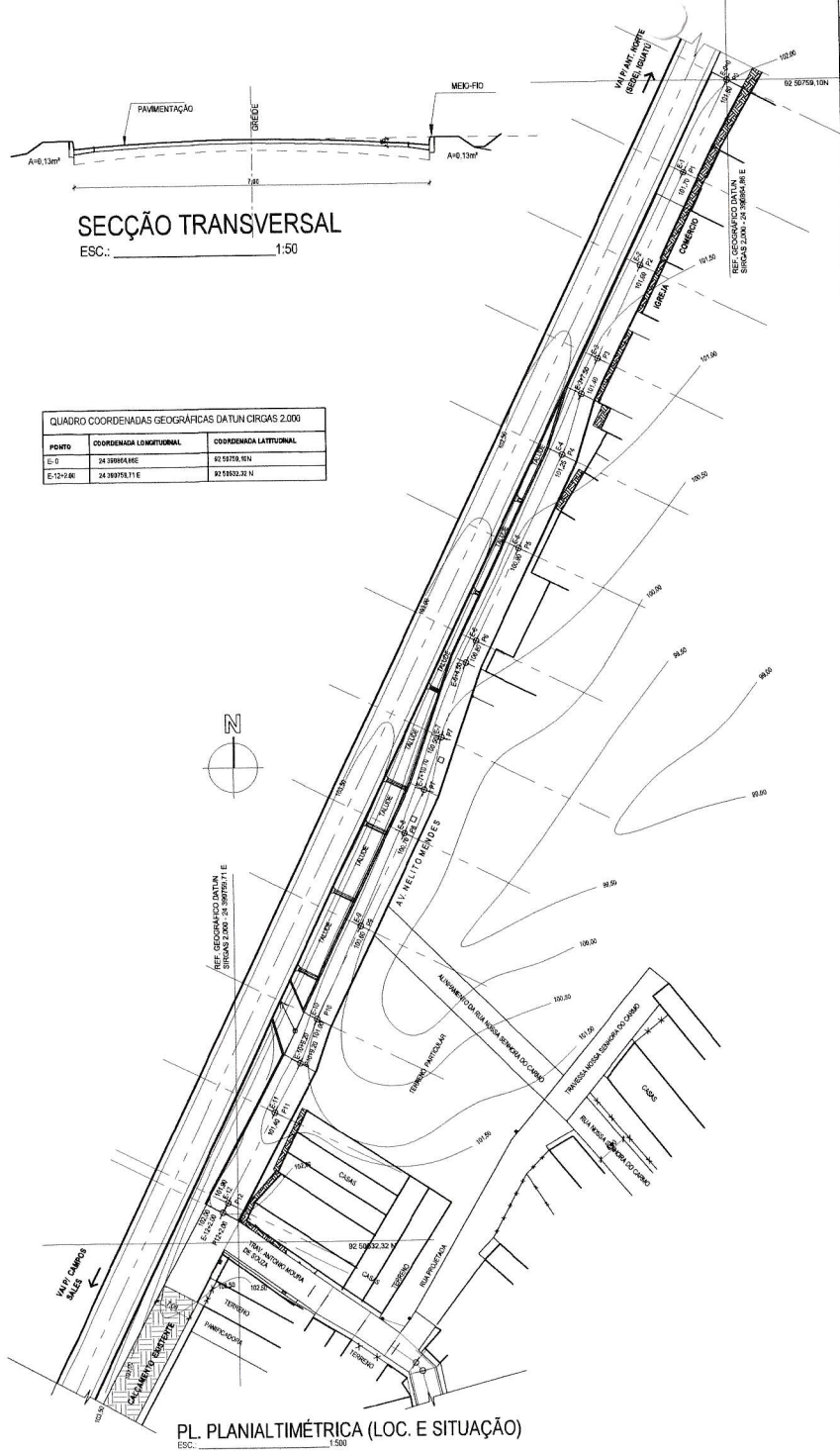

PL. PLANIALTIMÉTRICA (LOC. E SITUAÇÃO)

ESC: _____ 1:500

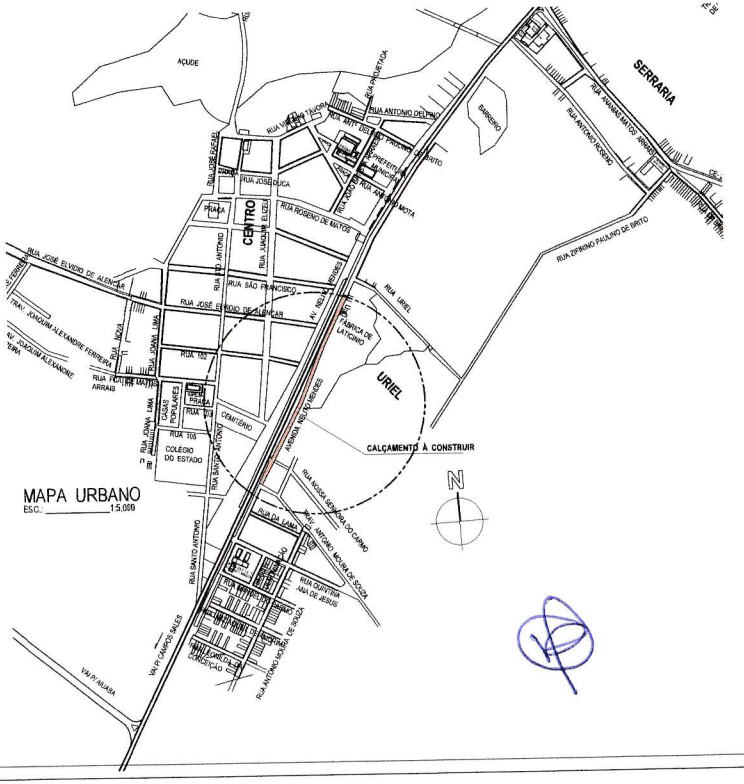

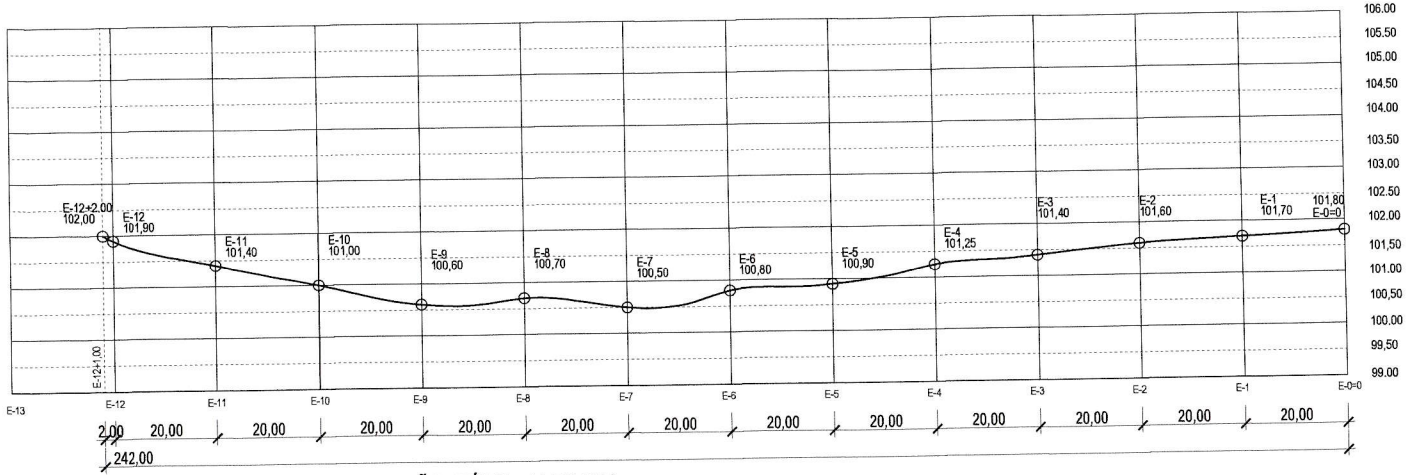

PERFIL LONGITUDINAL (CONEXÃO INÍCIO até FINAL)

ESCALA - HORIZONTAL: _____ 1:500
VERTICAL: _____ 1:50

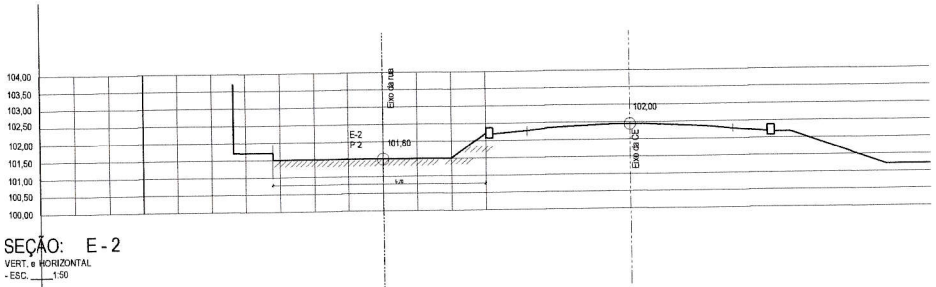

SEÇÃO: E - 2
VERT. e HORIZONTAL
- ESC. ____1:50

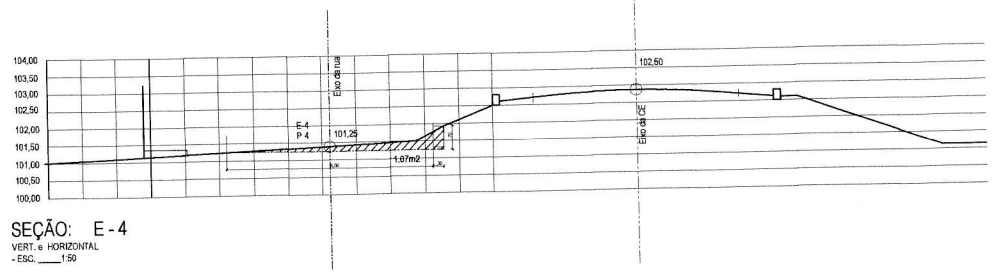

SEÇÃO: E - 4
VERT. e HORIZONTAL
- ESC. ____1:50

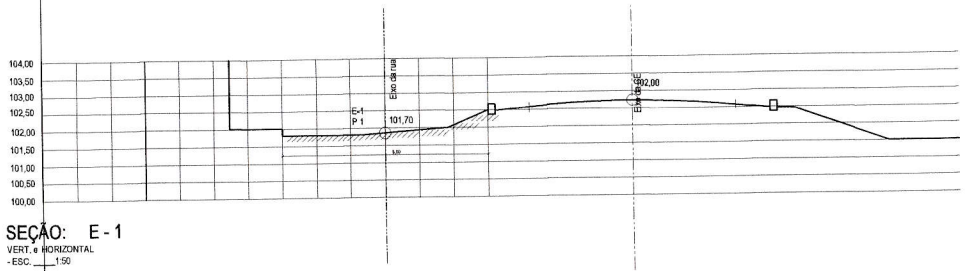

SEÇÃO: E - 1
VERT. e HORIZONTAL
- ESC. ____1:50

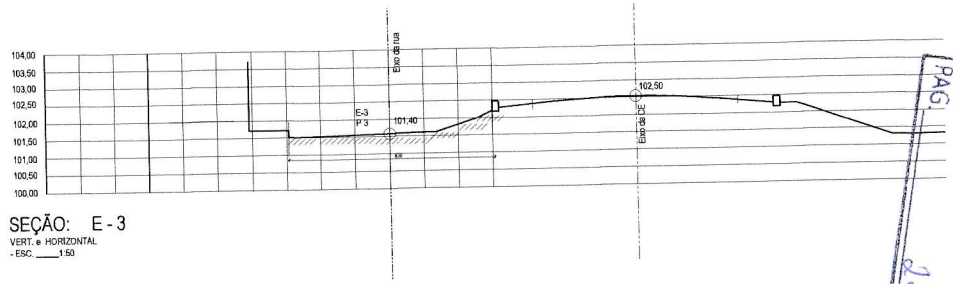

SEÇÃO: E - 3
VERT. e HORIZONTAL
- ESC. ____1:50

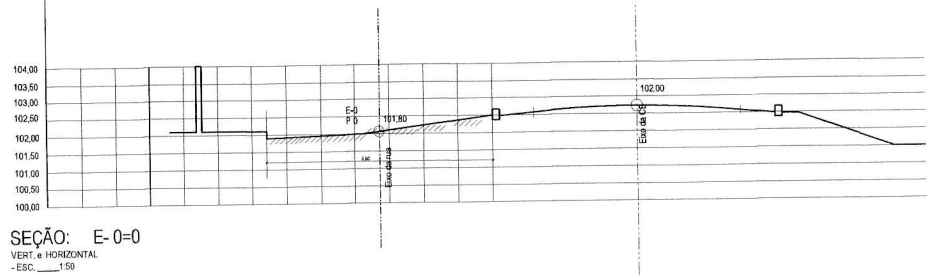

SEÇÃO: E- 0=0
VERT. e HORIZONTAL
- ESC. ____1:50

PREFEITURA DE ANTONINA DO NORTE-CE
COMISSÃO DE LICITAÇÃO
PAG. 2447

PROJETO

EXECUÇÃO

PROPRIETÁRIO:

Área Total: 1.524,90 m²	Volume de Aterro:	TOPOGRAFIA PLANIALTIMÉTRICO PARA CONSTRUÇÃO DE PAVIMENTAÇÃO AV. NELITO MENDES - ANTONINA DO NORTE - CE.
Empresa: PREFEITURA MUNICIPAL DE ANT. DO NORTE- CE	PRANCHA: 02/03 TOP./DESENHO: ALDO -9966-2198 APROVADO:	Local: AV. NELITO MENDES - BAIRRO CENTRO - ANT. DO NORTE - CE. Objetivo: CONSTRUÇÃO DE PAVIMENTAÇÃO INTERESSADO: PREFEITURA MUNICIPAL DE ANT. DO NORTE- CE.
ORIGEM: ANT. DO NORTE - CE	ASSUNTO: PERFIL E SEÇÕES TRANVERSAIS E QUADRO CUBAÇÃO	REGISTRO:

UNIDADE:
PROJEÇÃO:
ESCALA: 1/500-1/50-1.100
DATA: SET./ 2019
CONTRATO:

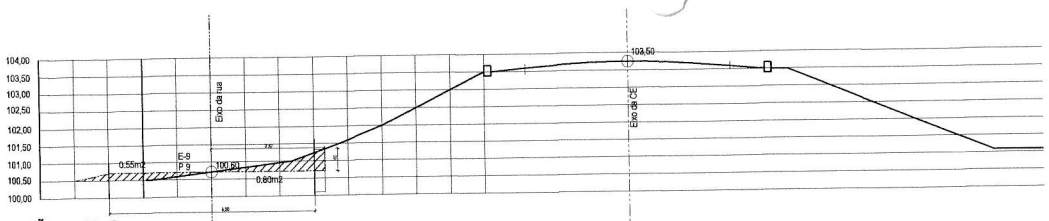

SEÇÃO: E - 9
VERT. e HORIZONTAL
- ESC. ____1:50

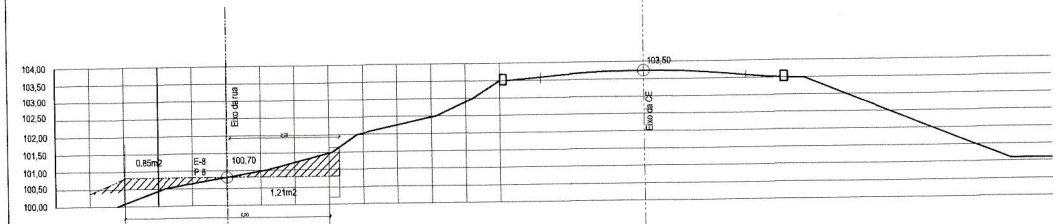

SEÇÃO: E - 8
VERT. e HORIZONTAL
- ESC. ____1:50

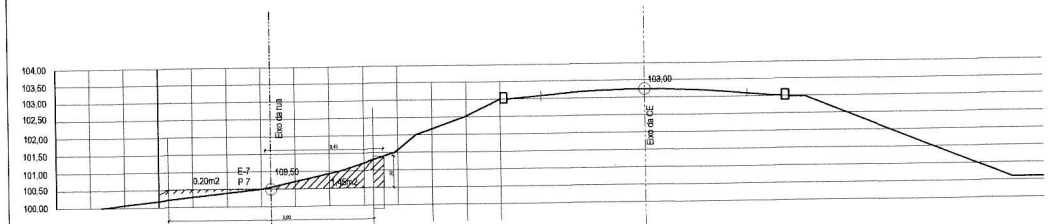

SEÇÃO: E - 7
VERT. e HORIZONTAL
- ESC. ____1:50

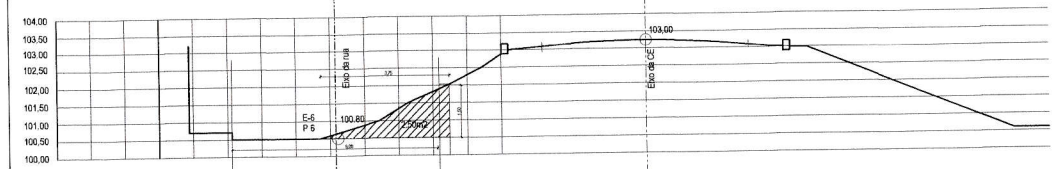

SEÇÃO: E - 6
VERT. e HORIZONTAL
- ESC. ____1:50

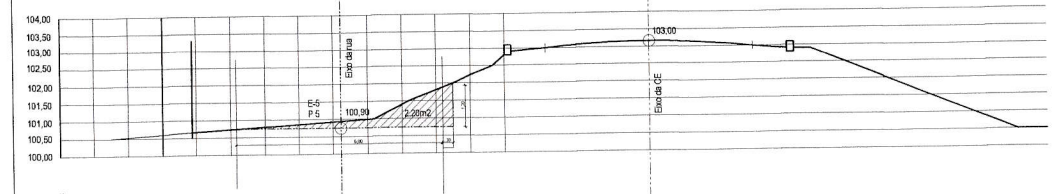

SEÇÃO: E - 5
VERT. e HORIZONTAL
- ESC. ____1:50

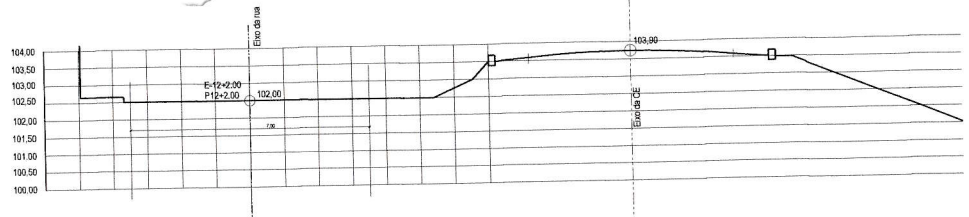

SEÇÃO: E - 12+2.00
VERT. e HORIZONTAL
- ESC. ____1:50

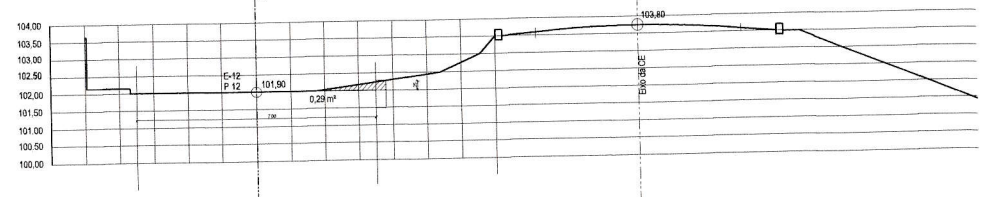

SEÇÃO: E - 12
VERT. e HORIZONTAL
- ESC. ____1:50

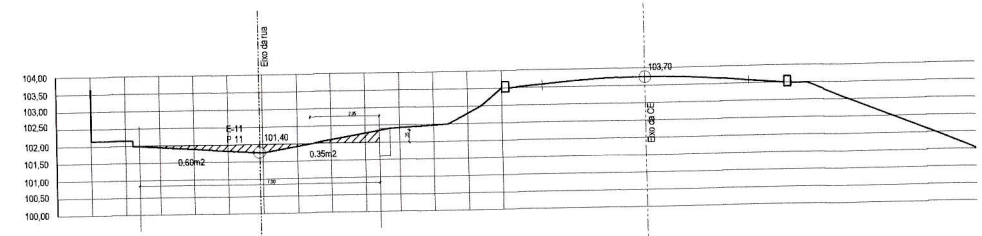

SEÇÃO: E - 11
VERT. e HORIZONTAL
- ESC. ____1:50



SEÇÃO: E - 10
VERT. e HORIZONTAL
- ESC. ____1:50

PREFEITURA DE ANTONINA DO NORTE-CE
COMISSÃO DE LICITAÇÃO
PAG. 248

PROJETO
EXECUÇÃO
PROPRIETÁRIO:

Área Total: 1.524,90 m²	Volume de Aterro:	TOPOGRAFIA PLANIALTIMÉTRICO PARA CONSTRUÇÃO DE PAVIMENTAÇÃO AV. NELITO MENDES - ANTONINA DO NORTE - CE.	
Empresa: PREFEITURA MUNICIPAL DE ANT. DO NORTE- CE	PRANCHA: 02/03	Local: AV. NELITO MENDES - BAIRRO CENTRO - ANT. DO NORTE - CE.	UNIDADE:
	TOP./DESENHO: ALDO -9-9866-2188	Objetivo: CONSTRUÇÃO DE PAVIMENTAÇÃO	PROJEÇÃO:
	APROVADO:	INTERESSADO: PREFEITURA MUNICIPAL DE ANT. DO NORTE- CE.	ESCALA: 1/500-1/50-1.100
			DATA: SET / 2019
ORIGEM: ANT. DO NORTE - CE	ASSUNTO: FERFIL E SEÇÕES TRANVERSAS E QUADRO CUBAÇÃO	REGISTRO:	CONTRÔLE:

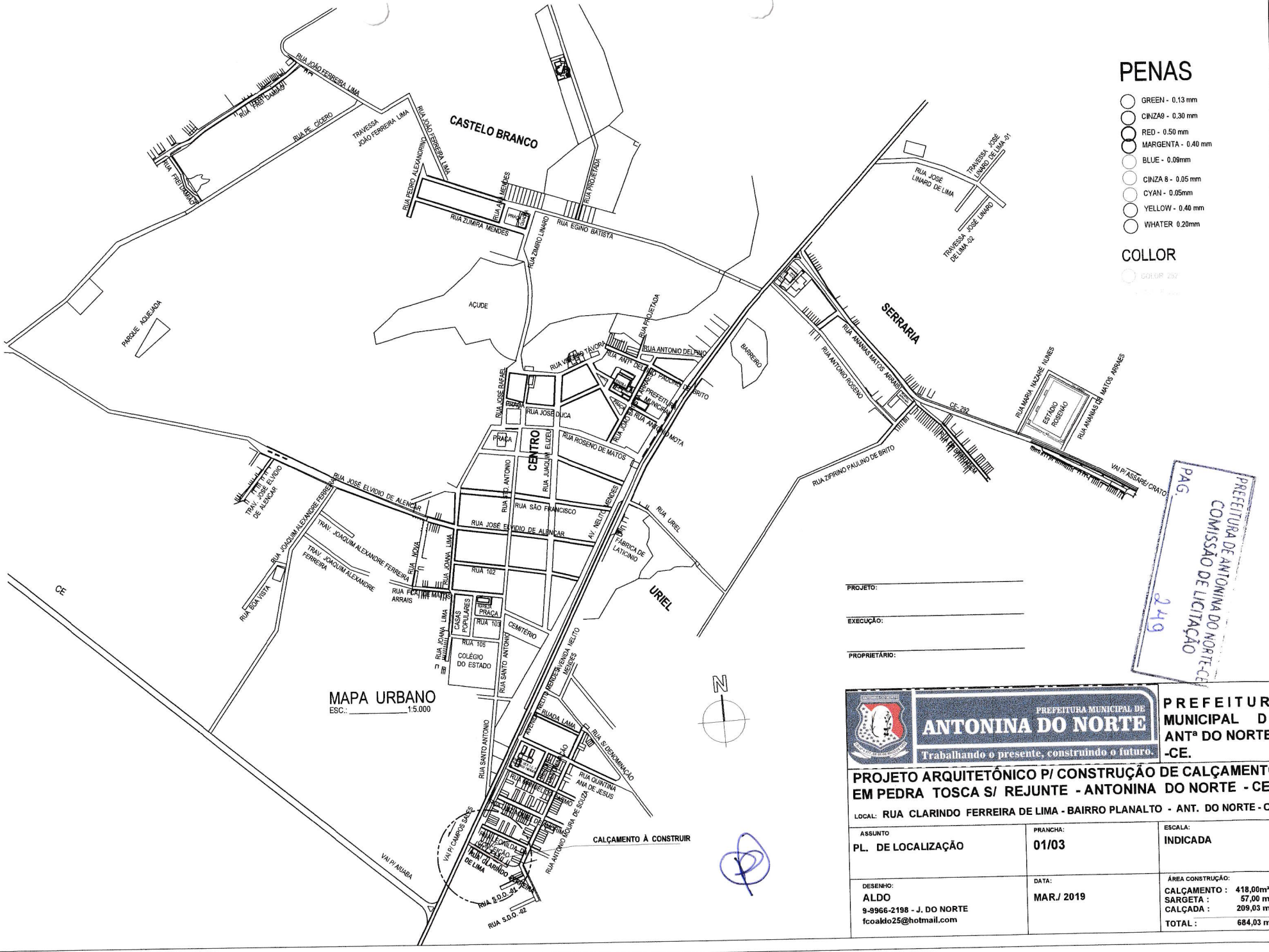

MAPA URBANO
ESC.: _____1:5.000

PENAS

- GREEN - 0.13 mm
- CINZA9 - 0.30 mm
- RED - 0.50 mm
- MARGENTA - 0.40 mm
- BLUE - 0.09mm
- CINZA 8 - 0.05 mm
- CYAN - 0.05mm
- YELLOW - 0.40 mm
- WHATER 0.20mm

COLLOR

COLOR 257

PROJETO: _____

EXECUÇÃO: _____

PROPRIETÁRIO: _____

PREFEITURA DE ANTONINA DO NORTE-CE
COMISSÃO DE LICITAÇÃO
PAG. 219

PREFEITURA MUNICIPAL DE
ANTONINA DO NORTE
Trabalhando o presente, construindo o futuro.

PREFEITURA MUNICIPAL DE ANTª DO NORTE -CE.

PROJETO ARQUITETÔNICO P/ CONSTRUÇÃO DE CALÇAMENTO EM PEDRA TOSCA S/ REJUNTE - ANTONINA DO NORTE - CE.

LOCAL: RUA CLARINDO FERREIRA DE LIMA - BAIRRO PLANALTO - ANT. DO NORTE - CE.

ASSUNTO	PRANCHA:	ESCALA:
PL. DE LOCALIZAÇÃO	01/03	INDICADA

DESENHO:	DATA:	ÁREA CONSTRUÇÃO:
ALDO 9-9966-2198 - J. DO NORTE fcoaldo25@hotmail.com	MAR./ 2019	CALÇAMENTO : 418,00m² SARGETA : 57,00 m² CALÇADA : 209,03 m² TOTAL : 684,03 m²



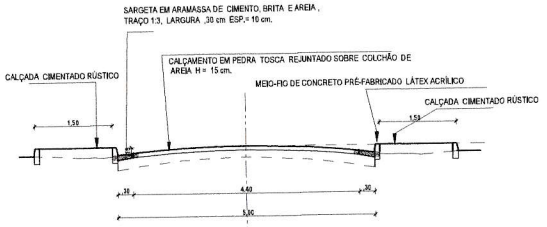

CORTE _____AA

ESC.: _____1:50

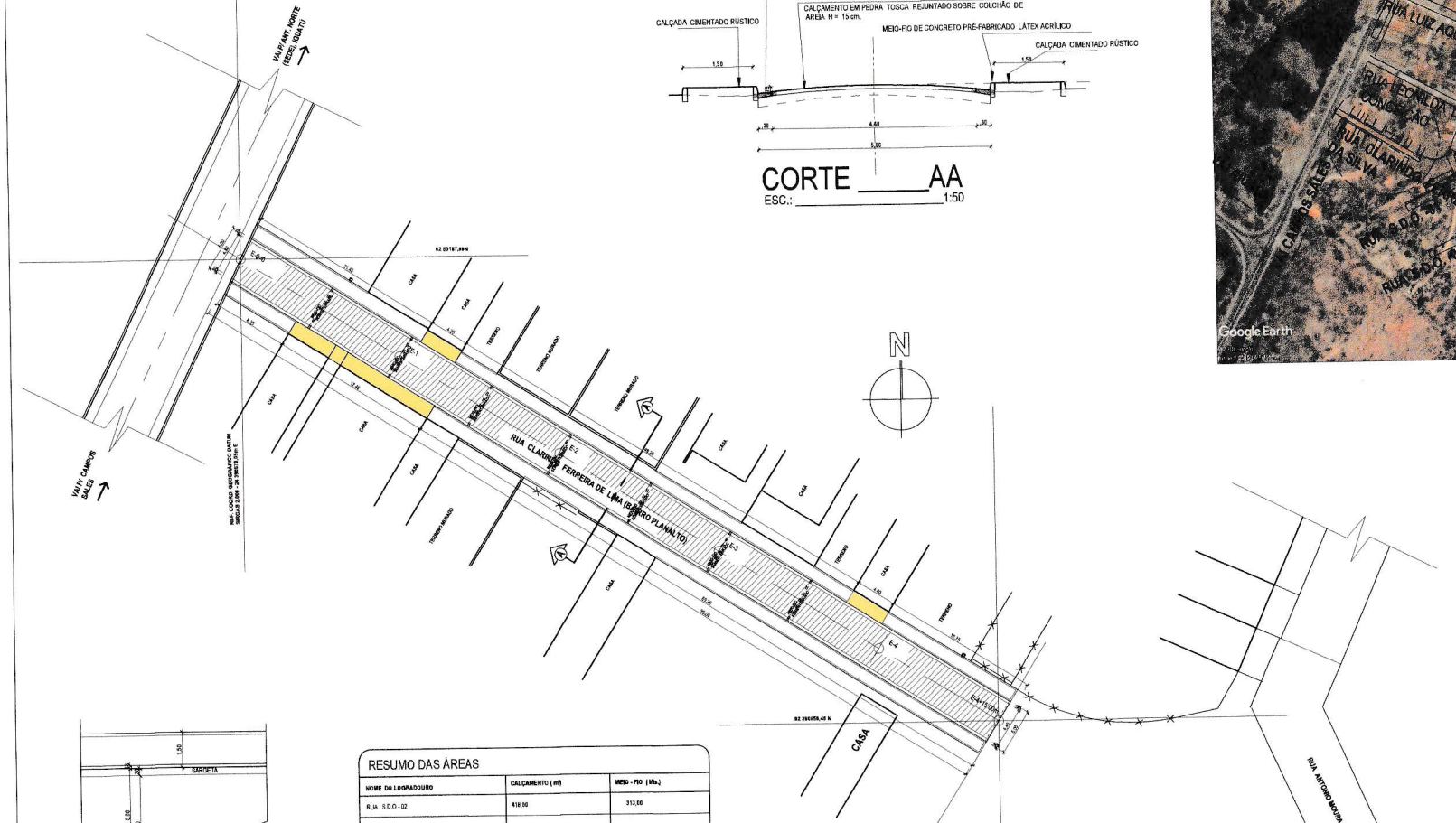

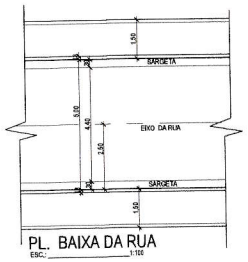

PL. BAIXA DA RUA

ESC.: _____1:100

RESUMO DAS ÁREAS		
NOME DO LOGRADOURO	CALÇAMENTO (m²)	MEIO - FIO (Mts.)
RUA S.D.O - 02	418,00	313,00
TOTAL GERAL:	418,00 m²	313,00m

COMPRIMENTO DAS SARGETAS 190,00 Mts.

PL. BAIXA (LOC. CALÇAMENTO)

ESC.: _____1:250

QUADRO COORDENADAS GEOGRÁFICAS DATUN CIRGAS 2.000		
PONTO	COORDENADA LONGITUDINAL	COORDENADA LATITUDINAL
E-0	24 390579,08E	82.50187,00N
E-4+15,00	24 390658,46 E	82.50138,71 N

DET. DA SARGETA e MEIO-FIO

ESC. _____1:25

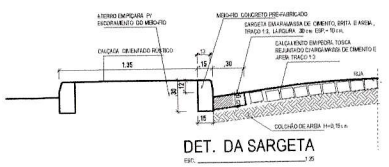

DET. DA SARGETA

ESC. _____1:25

DET. DA SARGETA - MEIO-FIO SEM ATERRO

ESC. _____1:25

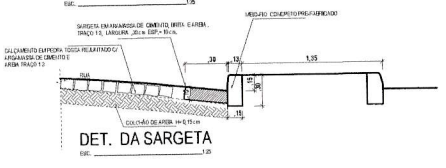

DET. DA SARGETA

ESC. _____1:25

DET. DO MEIO-FIO CONCRETO

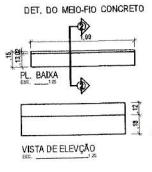

DET. ASSENTAMENTO

ESC. _____1:25

DET. BANQUETA REBAIXADA

ESC. _____1:25

LEGENDA

- CALÇAMENTO EM PEDRA TOSCA REJUNTADO (A CONSTRUIR)
- CALÇADA E EXISTENTE
- CASAS OU TERRENO NATURAL
- MEIO-FIO DE CONCRETO PRÉ-FABRICADO
- CASAS EDIFICADAS
- CERCA DE ARAME FARPADO

PREFEITURA DE ANTONINA DO NORTE-CE
COMISSÃO DE LICITAÇÃO
PAG. 250

PENAS

COLLOR

PROJETO:

EXECUÇÃO:

PROPRIETÁRIO:

PREFEITURA MUNICIPAL DE ANTONINA DO NORTE
Trabalhando o presente, construindo o futuro.

PREFEITURA MUNICIPAL DE ANTª DO NORTE -CE.

PROJETO ARQUITETÔNICO P/ CONSTRUÇÃO DE CALÇAMENTO EM PEDRA TOSCA S/ REJUNTE - ANTONINA DO NORTE - CE.

LOCAL: RUA CLARINDO FERREIRA DE LIMA - BAIRRO PLANALTO - ANT. DO NORTE - CE.

ASSUNTO	PRANCHA:	ESCALA:
PL. BAIXA C/ DETALHAMENTO DO CALÇAMENTO E SARGETAS	02/03	INDICADA
DESENHO: ALDO 9-9966-2198 - J. DO NORTE fcoaldo25@hotmail.com	DATA: MAR./ 2019	ÁREA CONSTRUÇÃO: CALÇAMENTO : 418,00m² SARGETA : 57,00 m² CALÇADA : 209,03 m² TOTAL : 684,03 m²